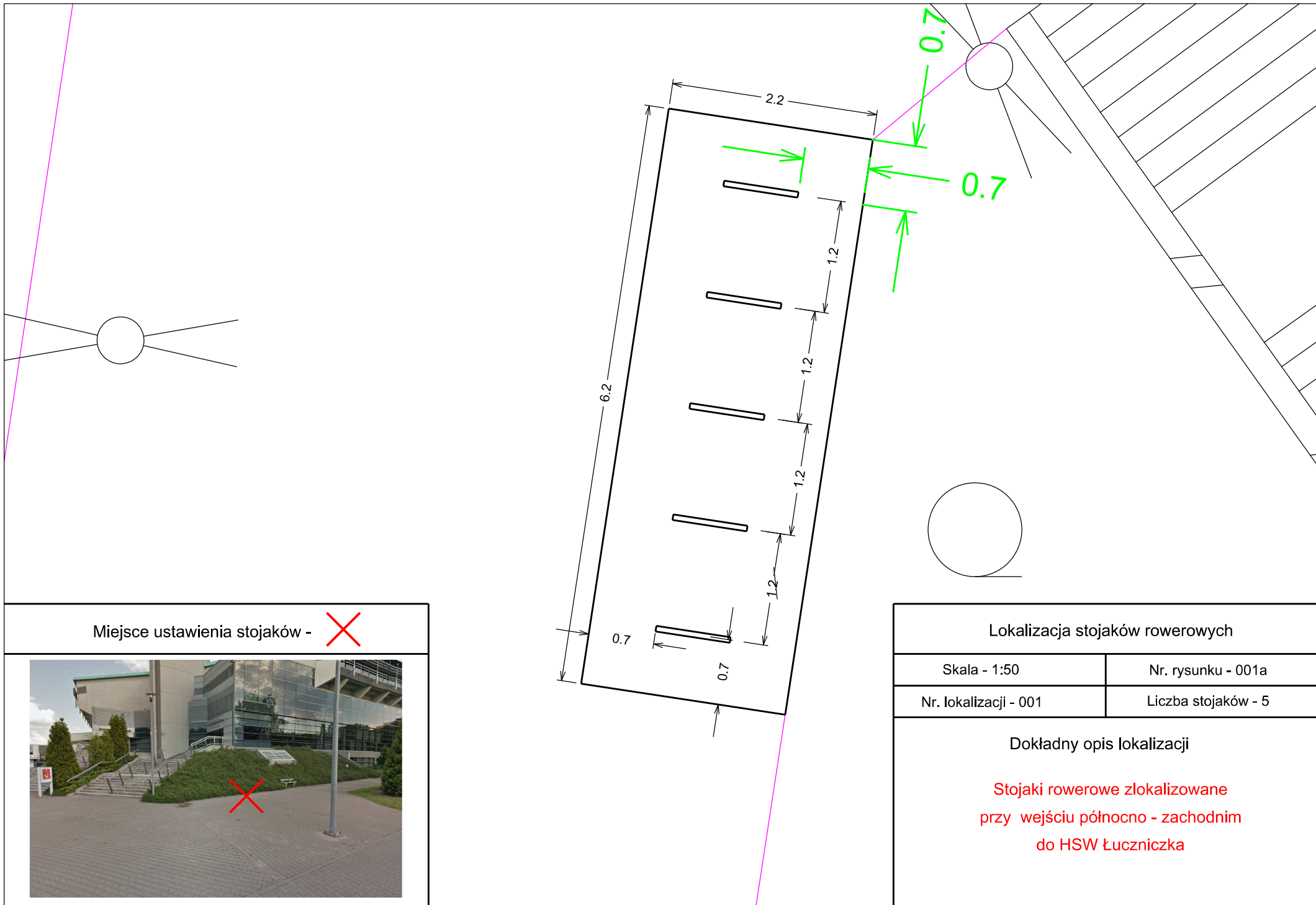
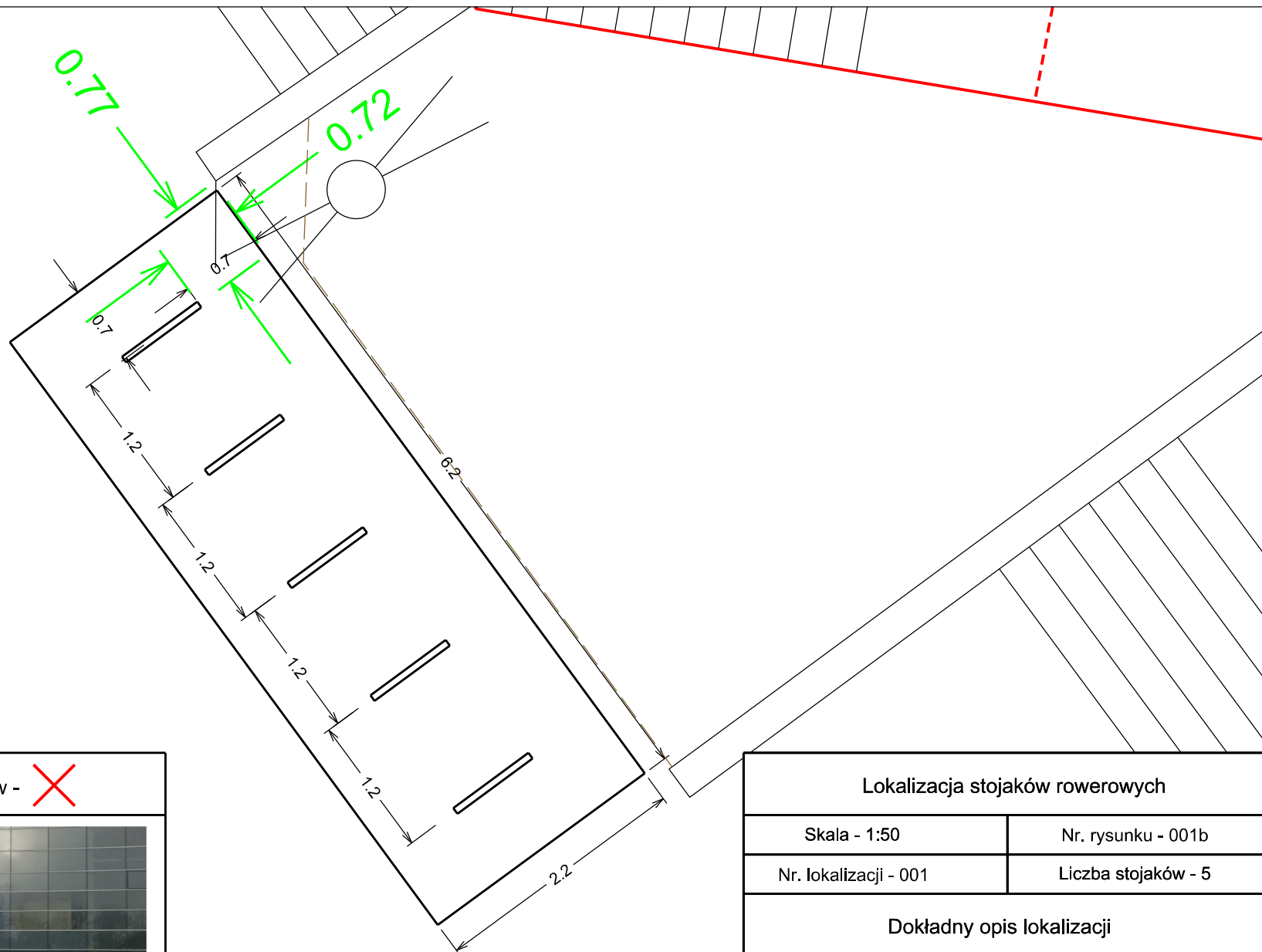



Załącznik nr 2 do OPZ
– Mapy z lokalizacją stojaków rowerowych





Miejsce ustawienia stojaków - ❌



Lokalizacja stojaków rowerowych

Skala - 1:50

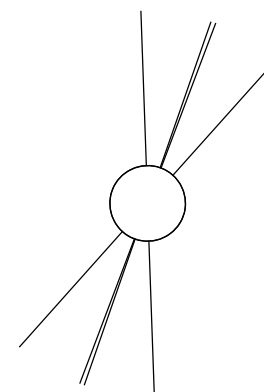
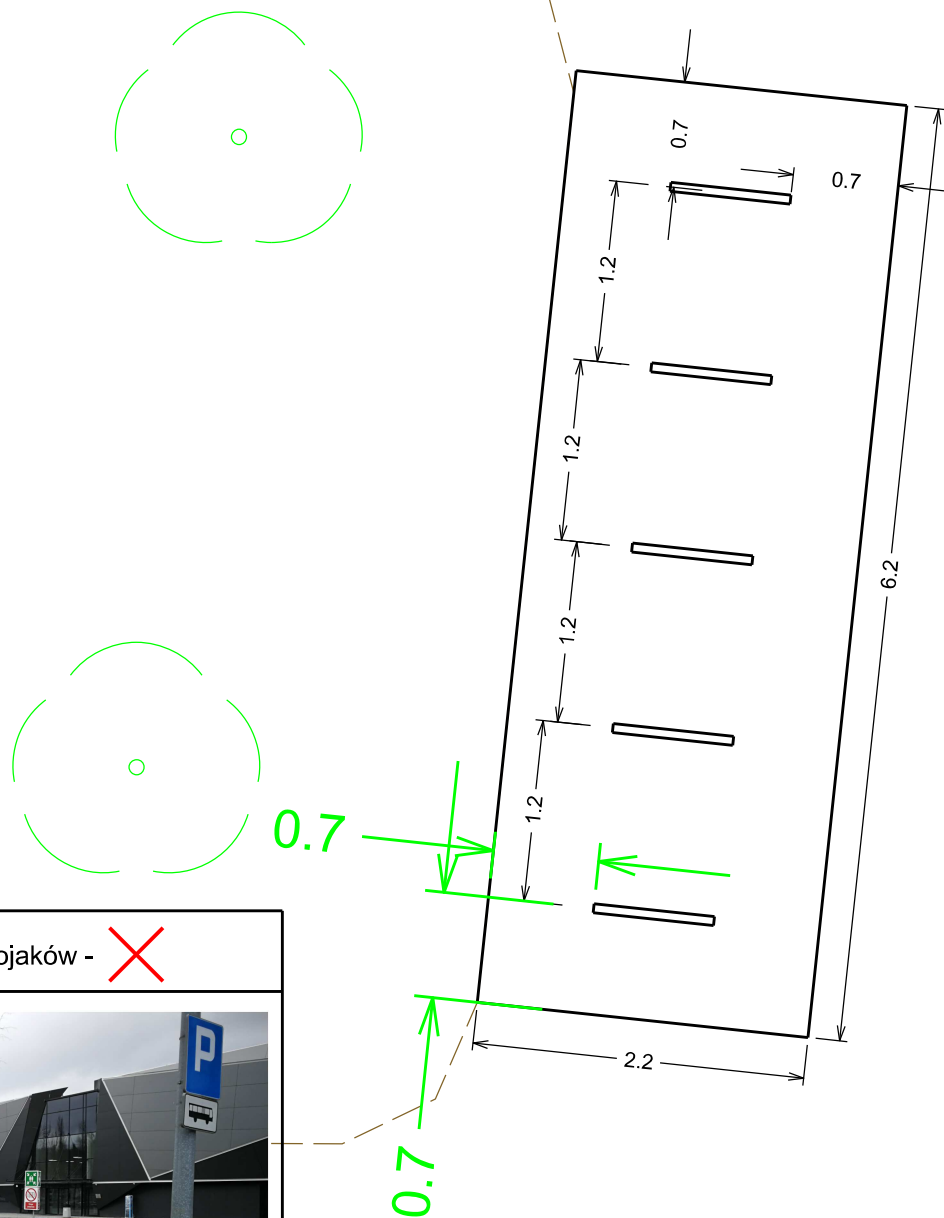
Nr. rysunku - 001b

Nr. lokalizacji - 001

Liczba stojaków - 5

Dokładny opis lokalizacji

Stojaki rowerowe zlokalizowane
przy południowo - zachodnim wejściu
do HSW Łuczniczka



Miejsce ustawienia stojaków - **X**



Lokalizacja stojaków rowerowych

Skala - 1:50

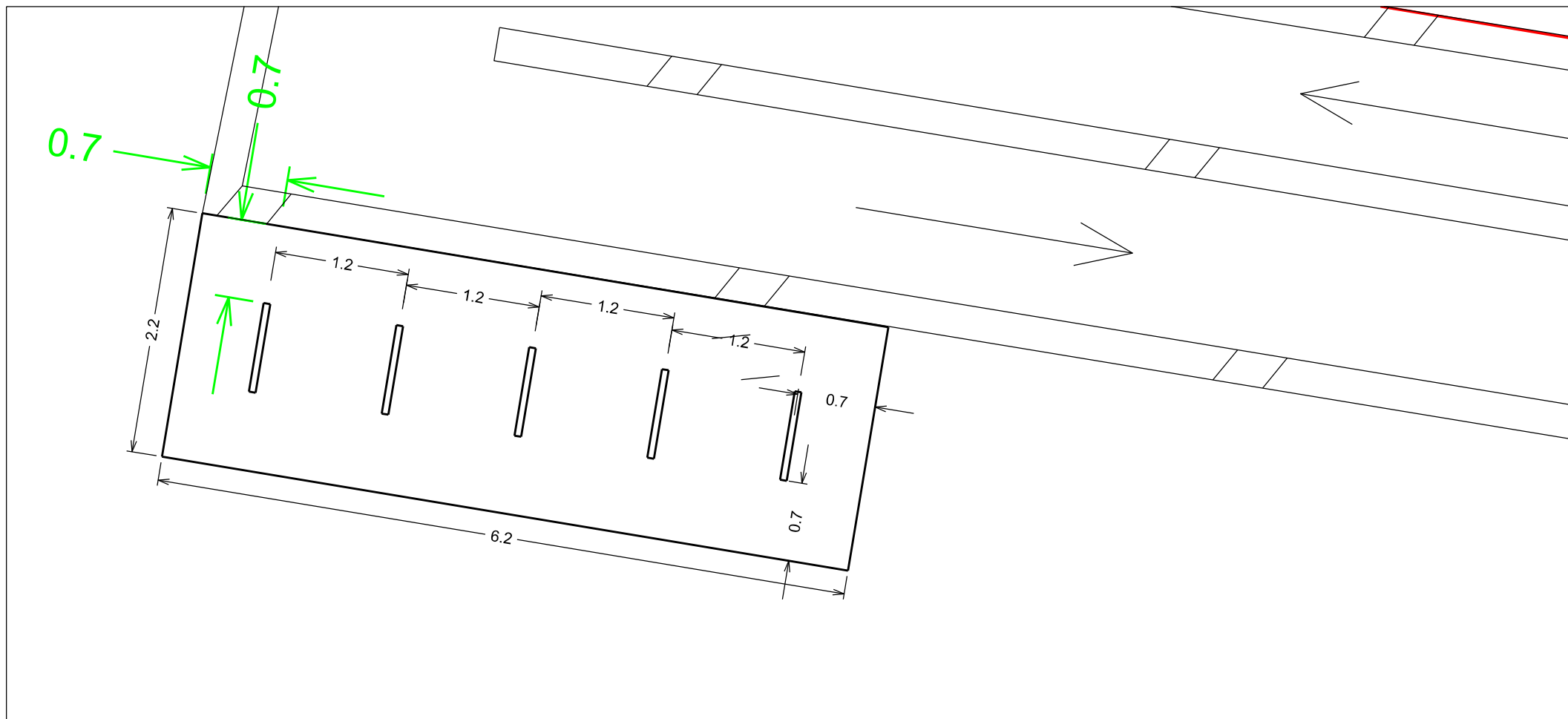
Nr. rysunku - 001c

Nr. lokalizacji - 001


Liczba stojaków - 5

Dokładny opis lokalizacji

**Stojaki rowerowe zlokalizowane
przy Iodowisku Torbyd**



Miejsce ustawienia stojaków -



Lokalizacja stojaków rowerowych

Skala - 1:50

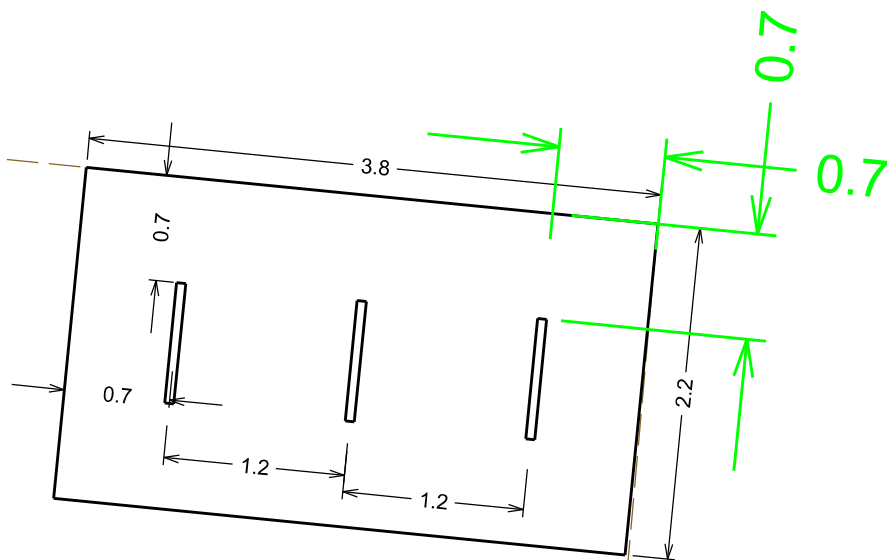
Nr. rysunku - 001d


Nr. lokalizacji - 001

Liczba stojaków - 5

Dokładny opis lokalizacji

Stojaki rowerowe zlokalizowane
przy wejściu południowo - wschodnim
do HSW Łuczniczka



Miejsce ustawienia stojaków - 



Lokalizacja stojaków rowerowych

Skala - 1:50

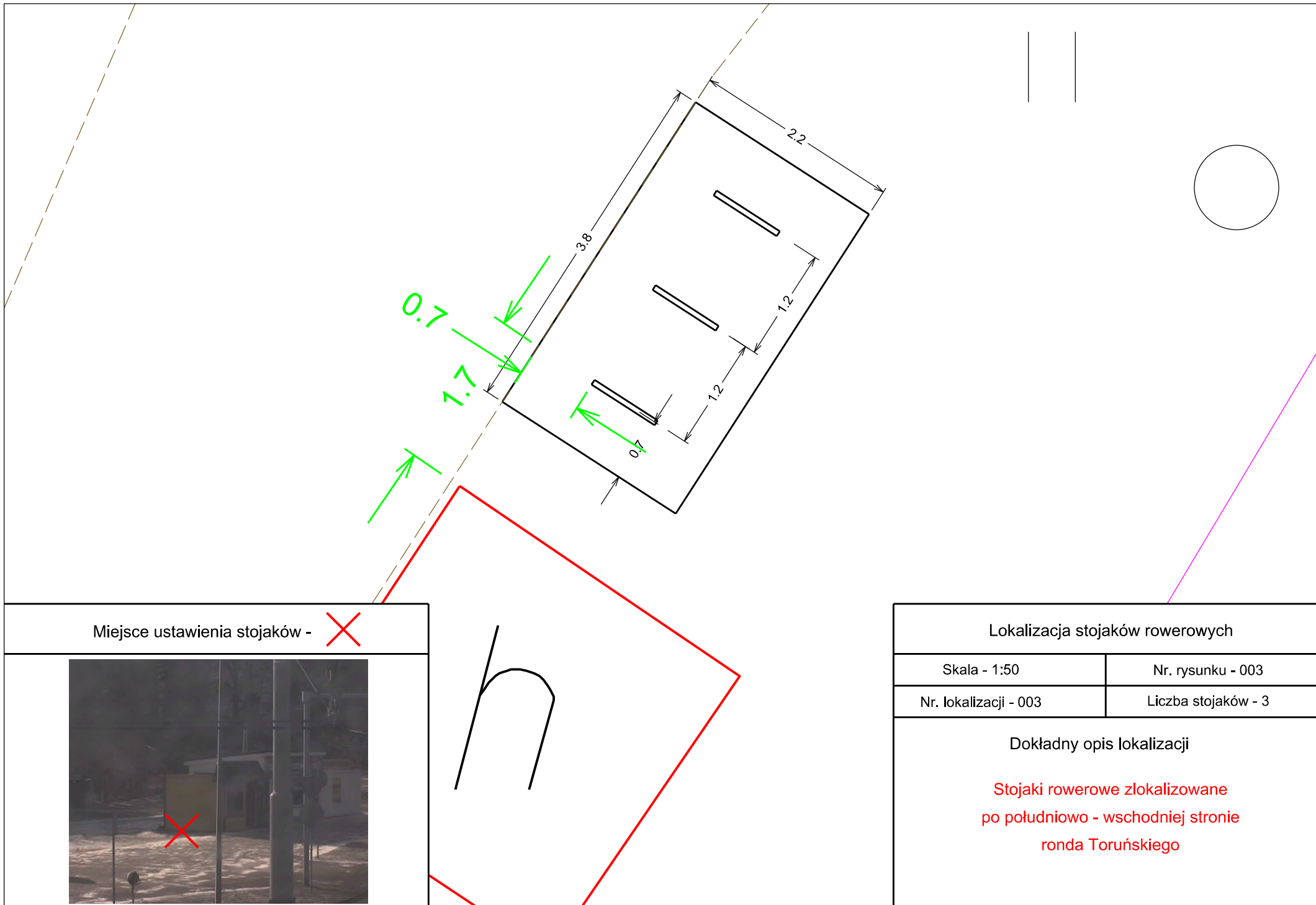
Nr. rysunku - 002

Nr. lokalizacji - 002

Liczba stojaków - 3

Dokładny opis lokalizacji

Stojaki rowerowe zlokalizowane
przy wejściu głównym do Sądu
ul. Toruńska 64a



Miejsce ustawienia stojaków - ~~X~~



Lokalizacja stojaków rowerowych

Skala - 1:50

Nr. rysunku - 003

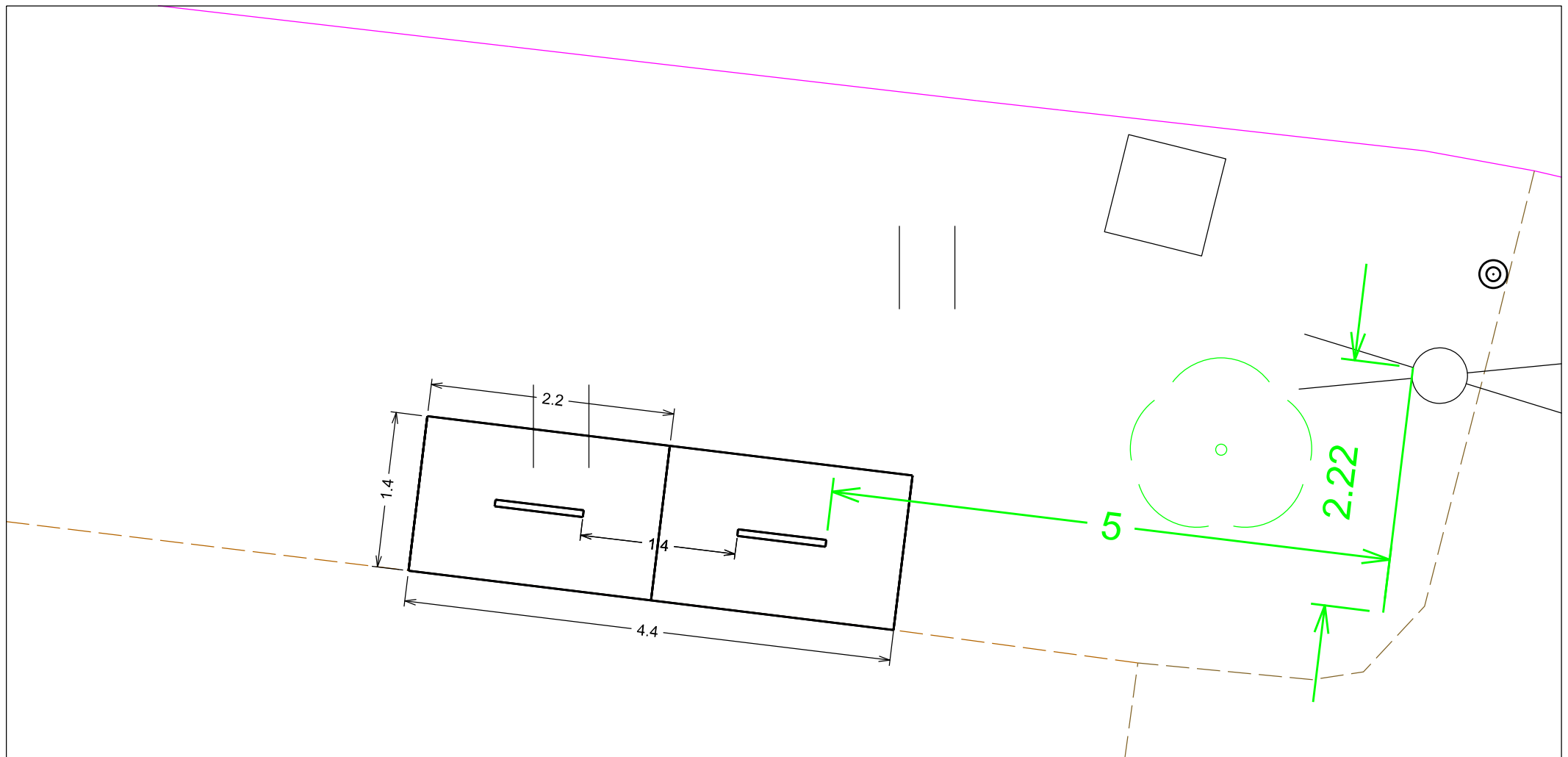
Nr. lokalizacji - 003

Liczba stojaków - 3

Dokładny opis lokalizacji

Stojaki rowerowe zlokalizowane
po południowo - wschodniej stronie
ronda Toruńskiego





Miejsce ustawienia stojaków -



Lokalizacja stojaków rowerowych

Skala - 1:50

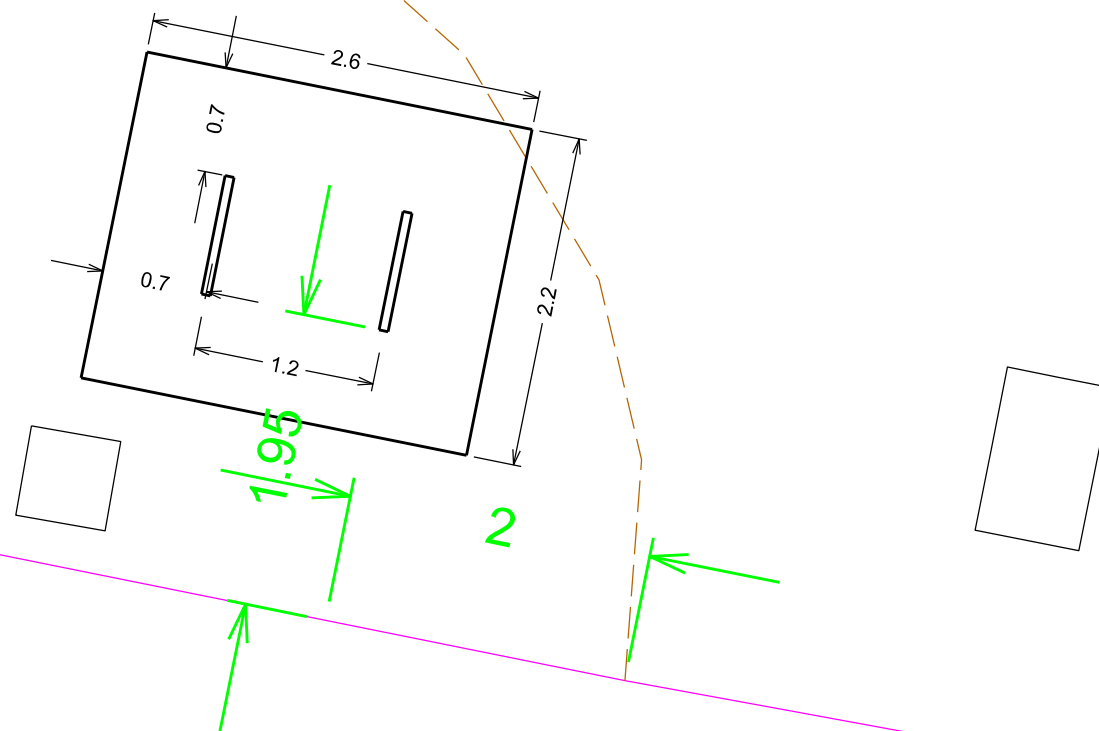
Nr. rysunku - 009a

Nr. lokalizacji - 009

Liczba stojaków - 2

Dokładny opis lokalizacji

Stojaki rowerowe zlokalizowane
w sąsiedztwie Balatonu
- przy skrzyżowaniu
Skłodowskiej-Curie / Polanka



Miejsce ustawienia stojaków -



Lokalizacja stojaków rowerowych

Skala - 1:50

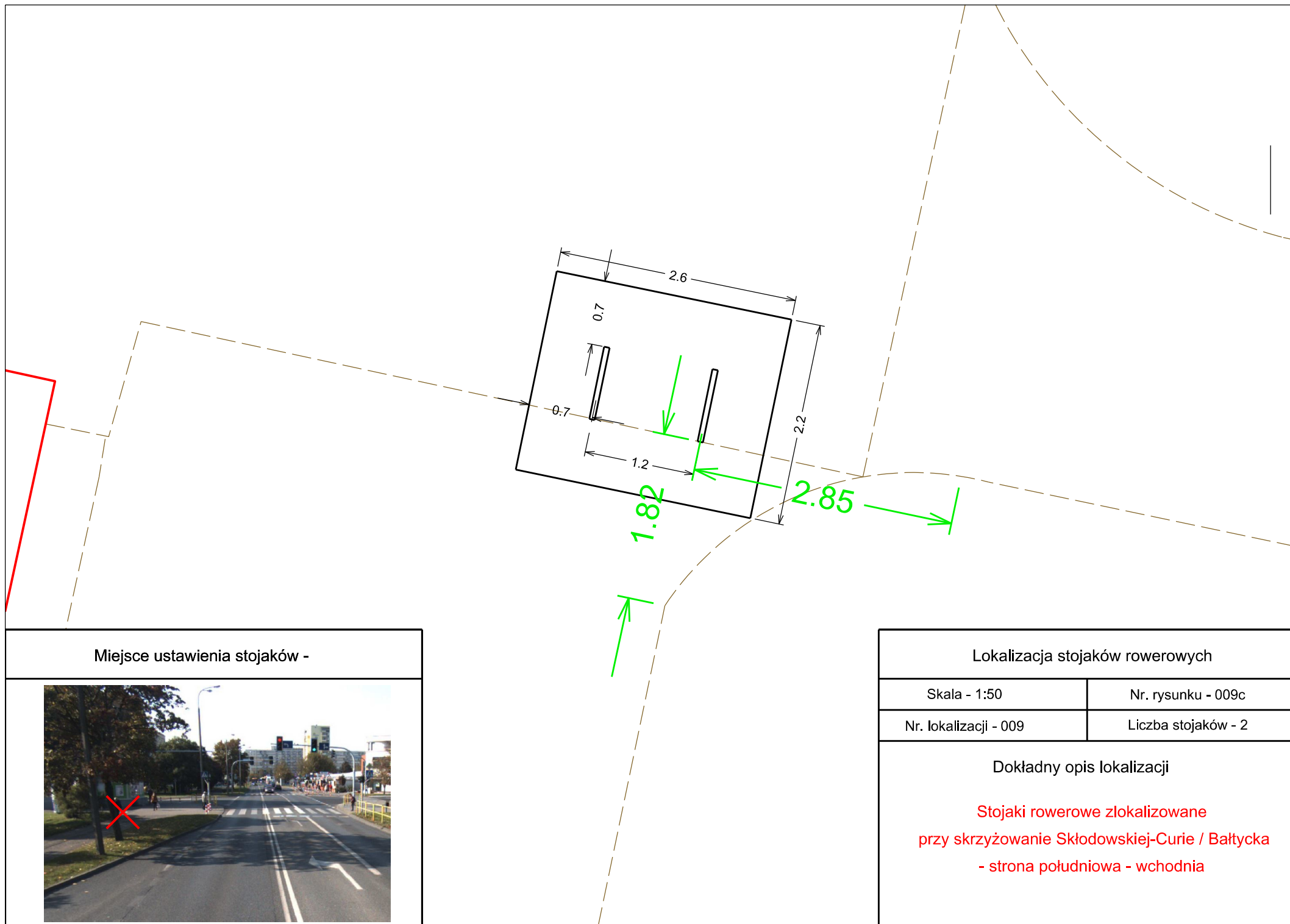
Nr. rysunku - 009b

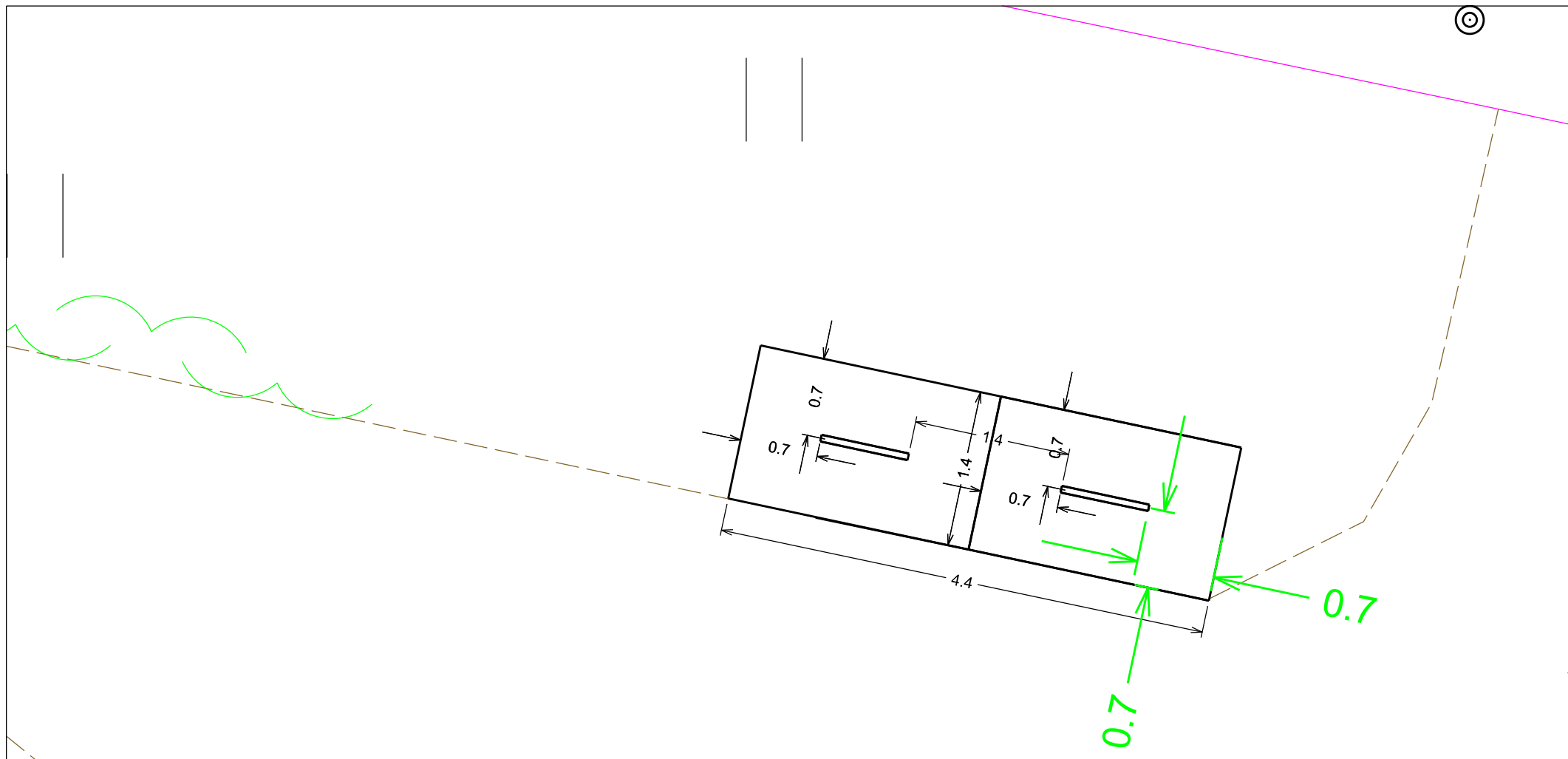
Nr. lokalizacji - 009

Liczba stojaków - 2

Dokładny opis lokalizacji

Stojaki rowerowe zlokalizowane
przy skrzyżowaniu Skłodowskiej-Curie / Bałtycka,
obok wejścia na targowisko





Miejsce ustawienia stojaków -



Lokalizacja stojaków rowerowych

Skala - 1:50

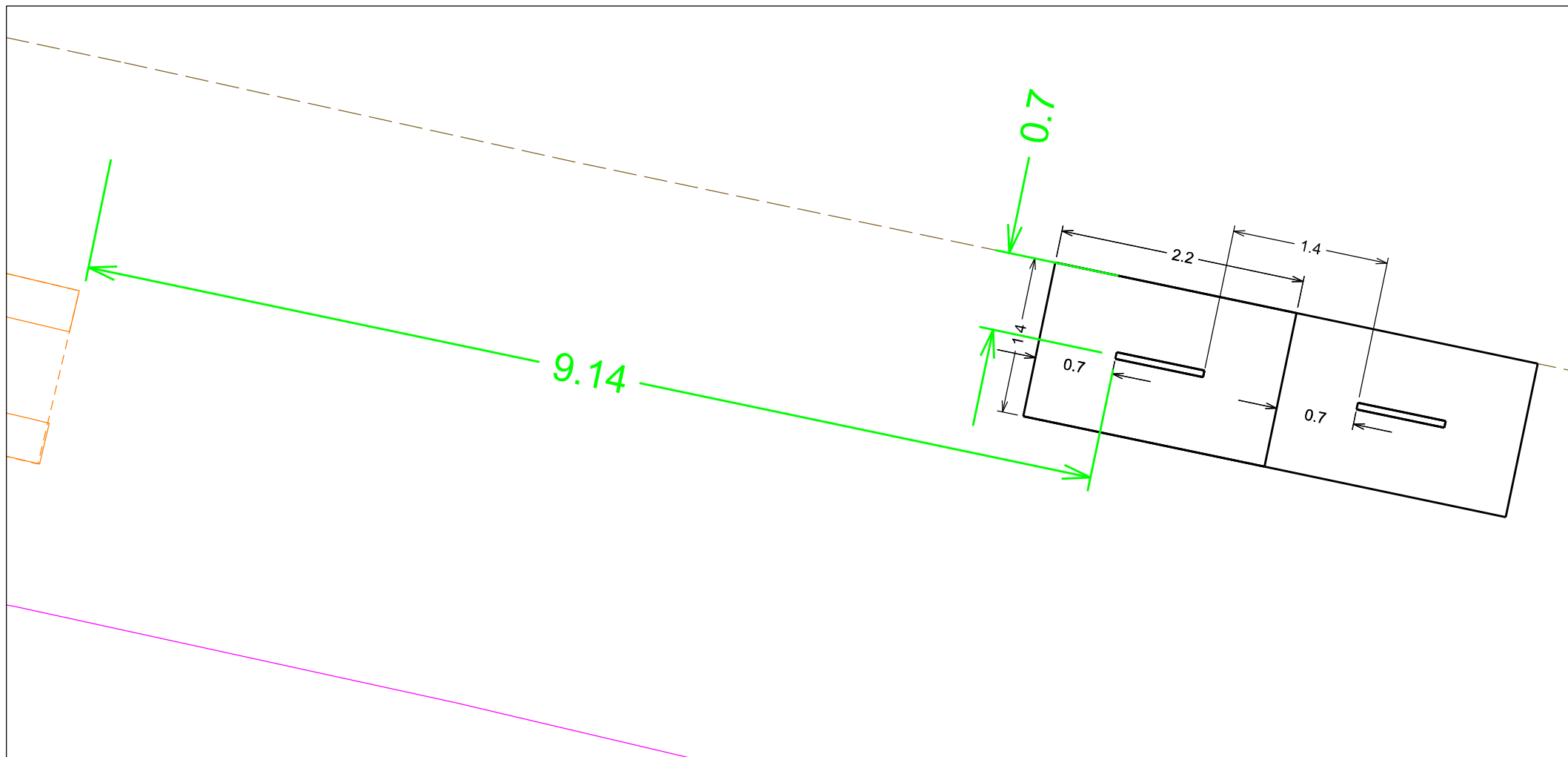
Nr. rysunku - 009d

Nr. lokalizacji - 009

Liczba stojaków - 2

Dokładny opis lokalizacji

Stojaki rowerowe zlokalizowane
przy ul. Skłodowskiej-Curie,
naprzeciwko ul. Koszalińskiej



Miejsce ustawienia stojaków -



Lokalizacja stojaków rowerowych

Skala - 1:50

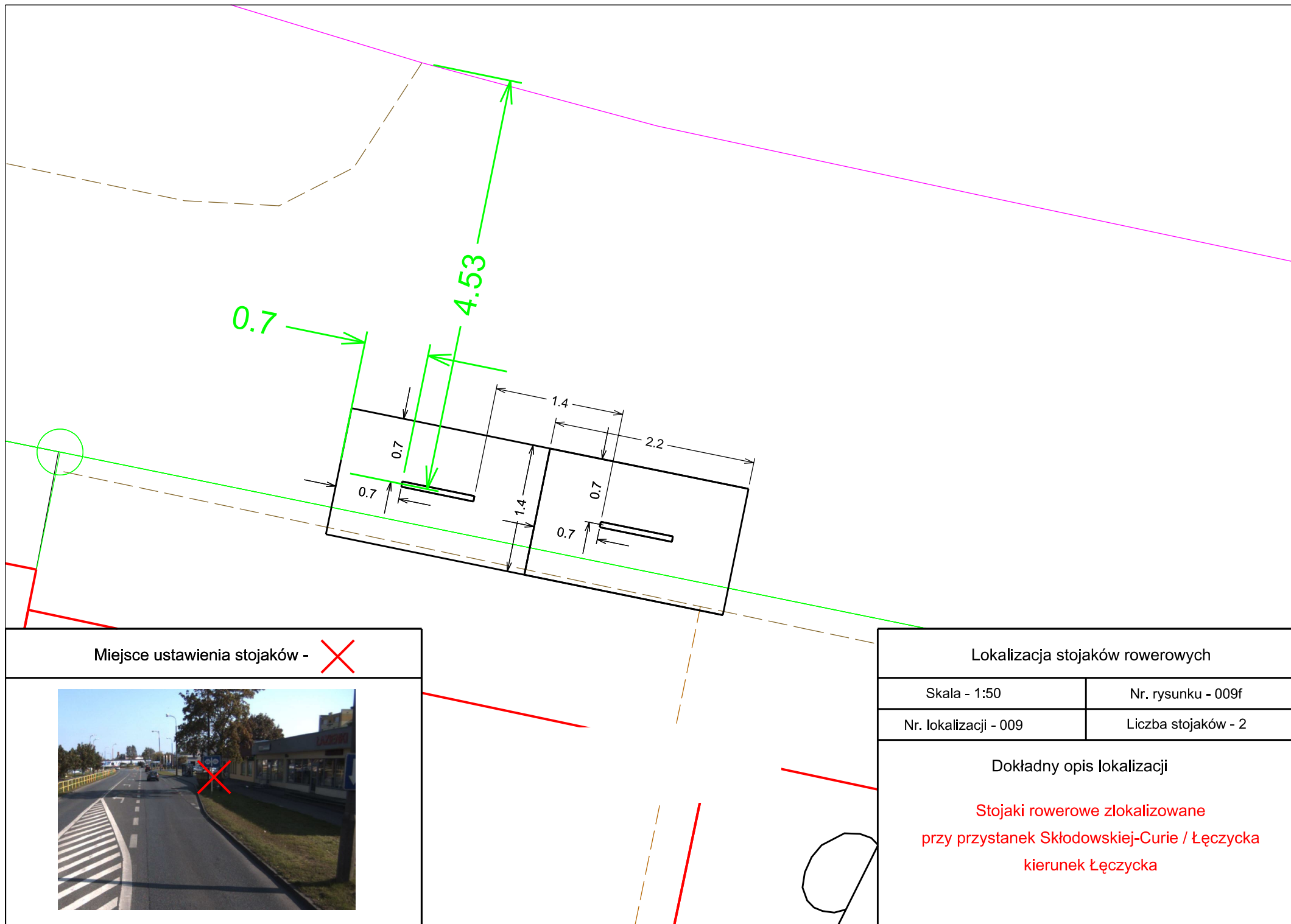
Nr. rysunku - 009e

Nr. lokalizacji - 009

Liczba stojaków - 2

Dokładny opis lokalizacji

Stojaki rowerowe zlokalizowane
- przy przystanku Skłodowskiej-Curie / Łęczycka
kierunek Centrum, na wysokości budynku nr 33



Miejsce ustawienia stojaków -



Lokalizacja stojaków rowerowych

Skala - 1:50

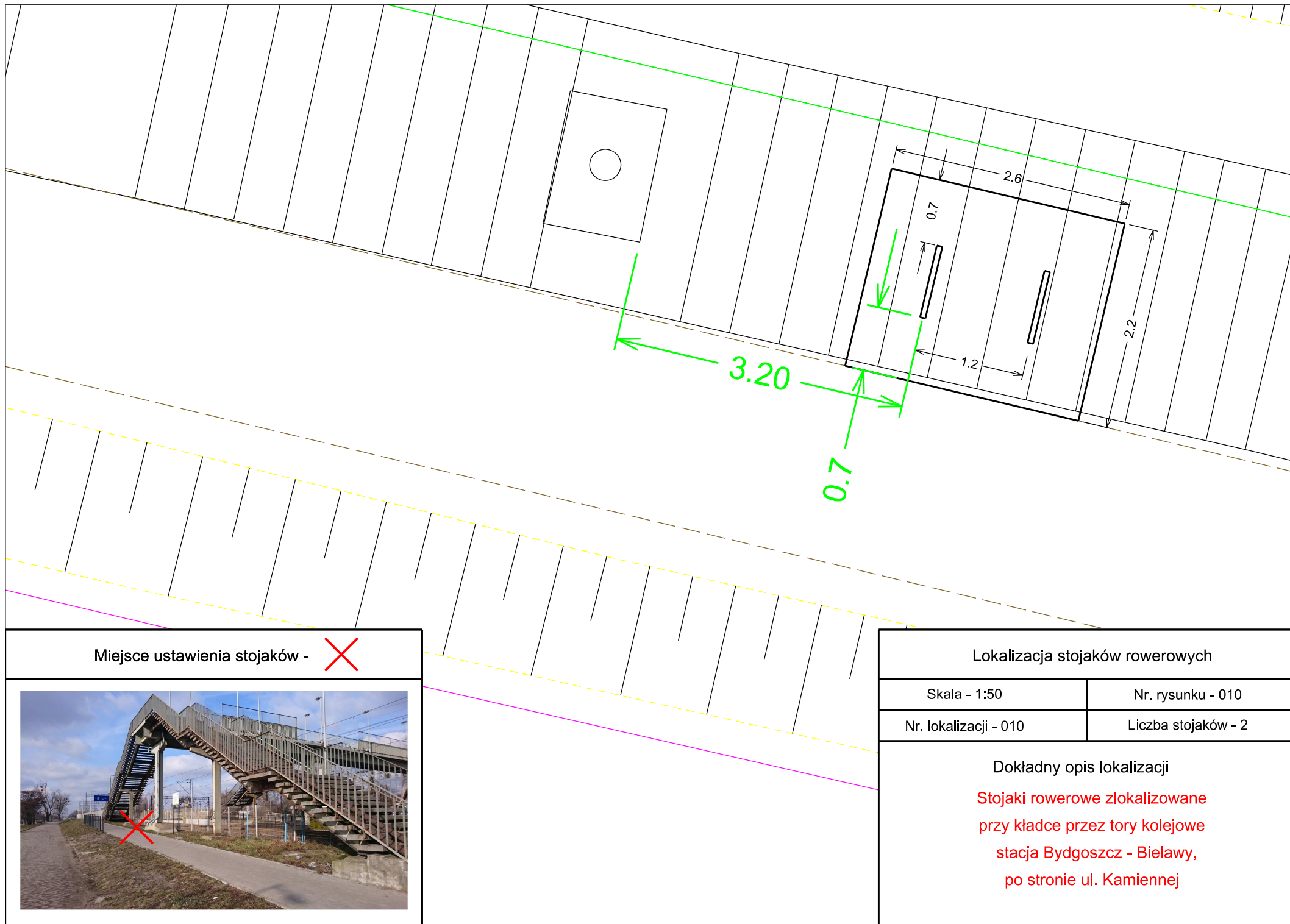
Nr. rysunku - 009f

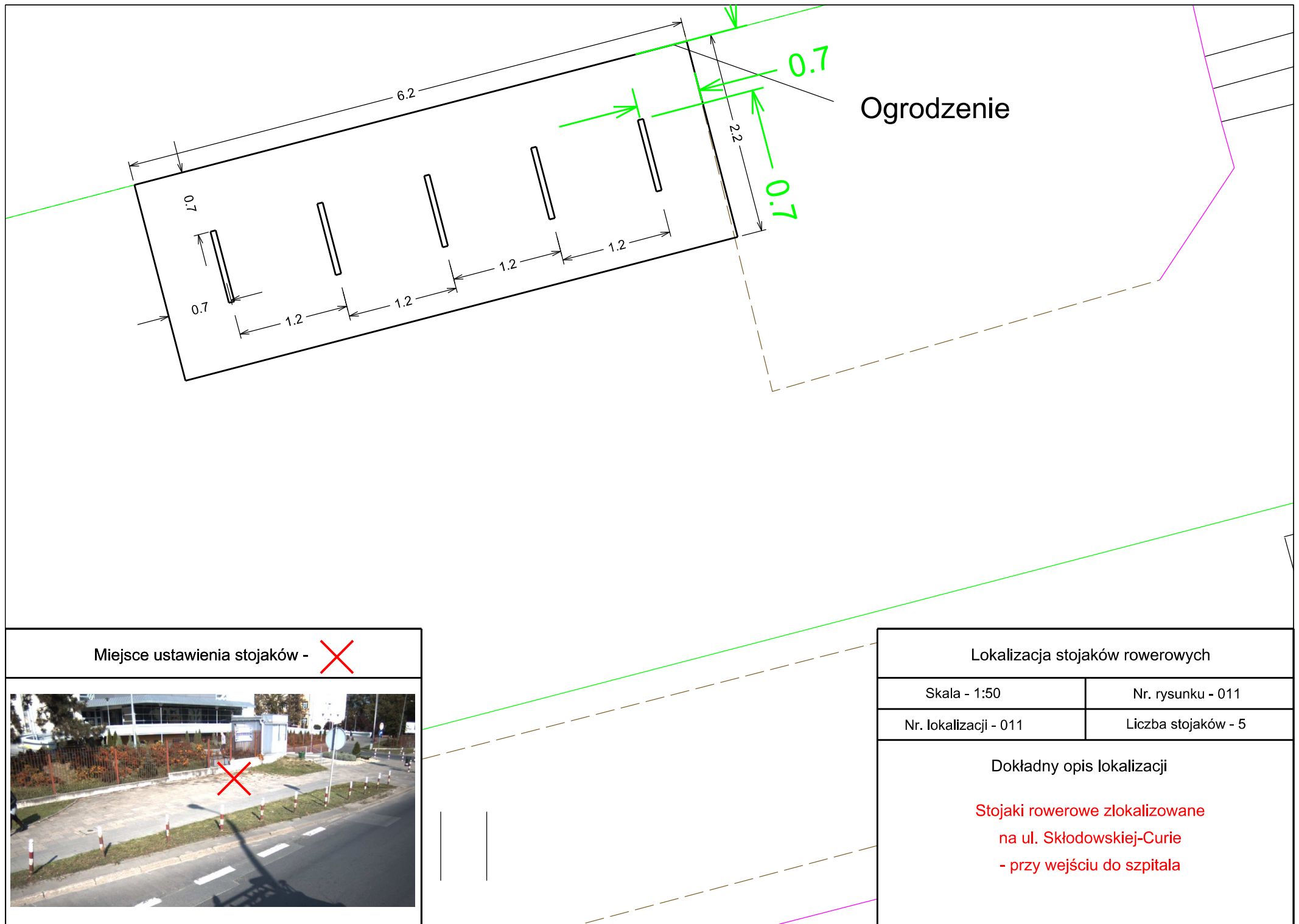
Nr. lokalizacji - 009

Liczba stojaków - 2

Dokładny opis lokalizacji

Stojaki rowerowe zlokalizowane
przy przystanek Skłodowskiej-Curie / Łęczycka
kierunek Łęczycka





Miejsce ustawienia stojaków -



Lokalizacja stojaków rowerowych

Skala - 1:50

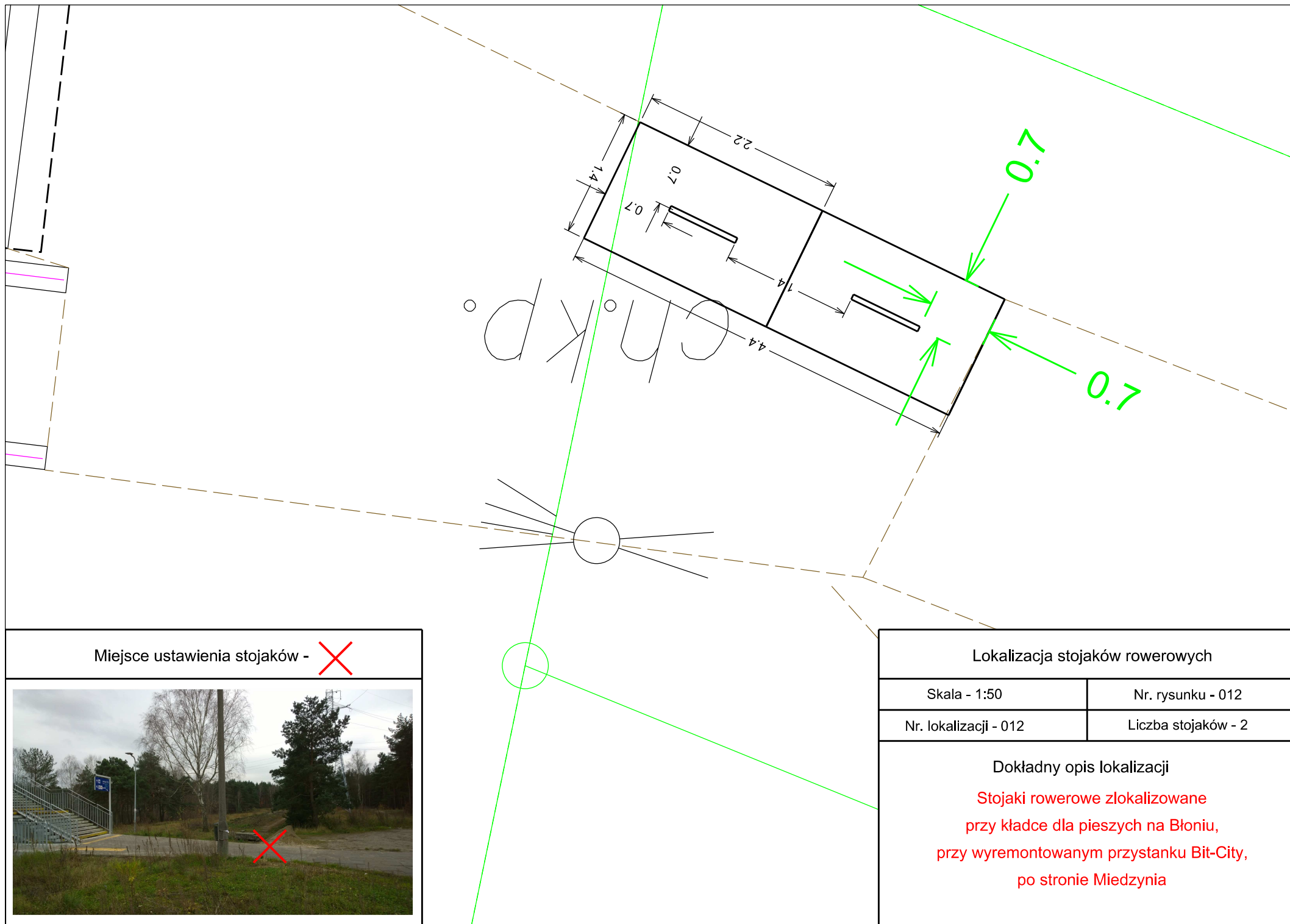
Nr. rysunku - 011

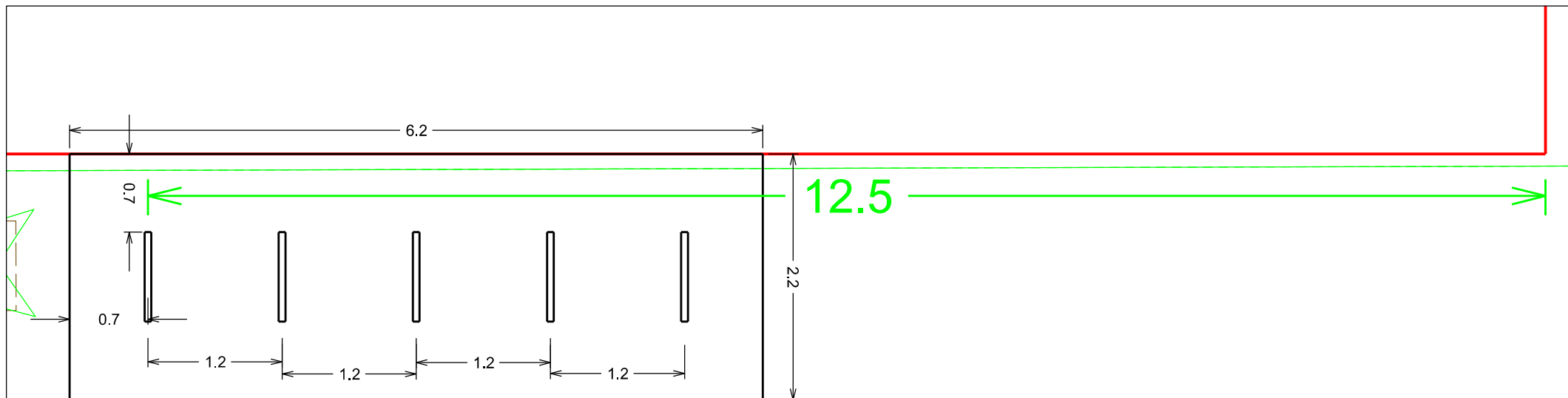
Nr. lokalizacji - 011


Liczba stojaków - 5

Dokładny opis lokalizacji

Stojaki rowerowe zlokalizowane
na ul. Skłodowskiej-Curie
- przy wejściu do szpitala





Miejsce ustawienia stojaków - 



Lokalizacja stojaków rowerowych

Skala - 1:50

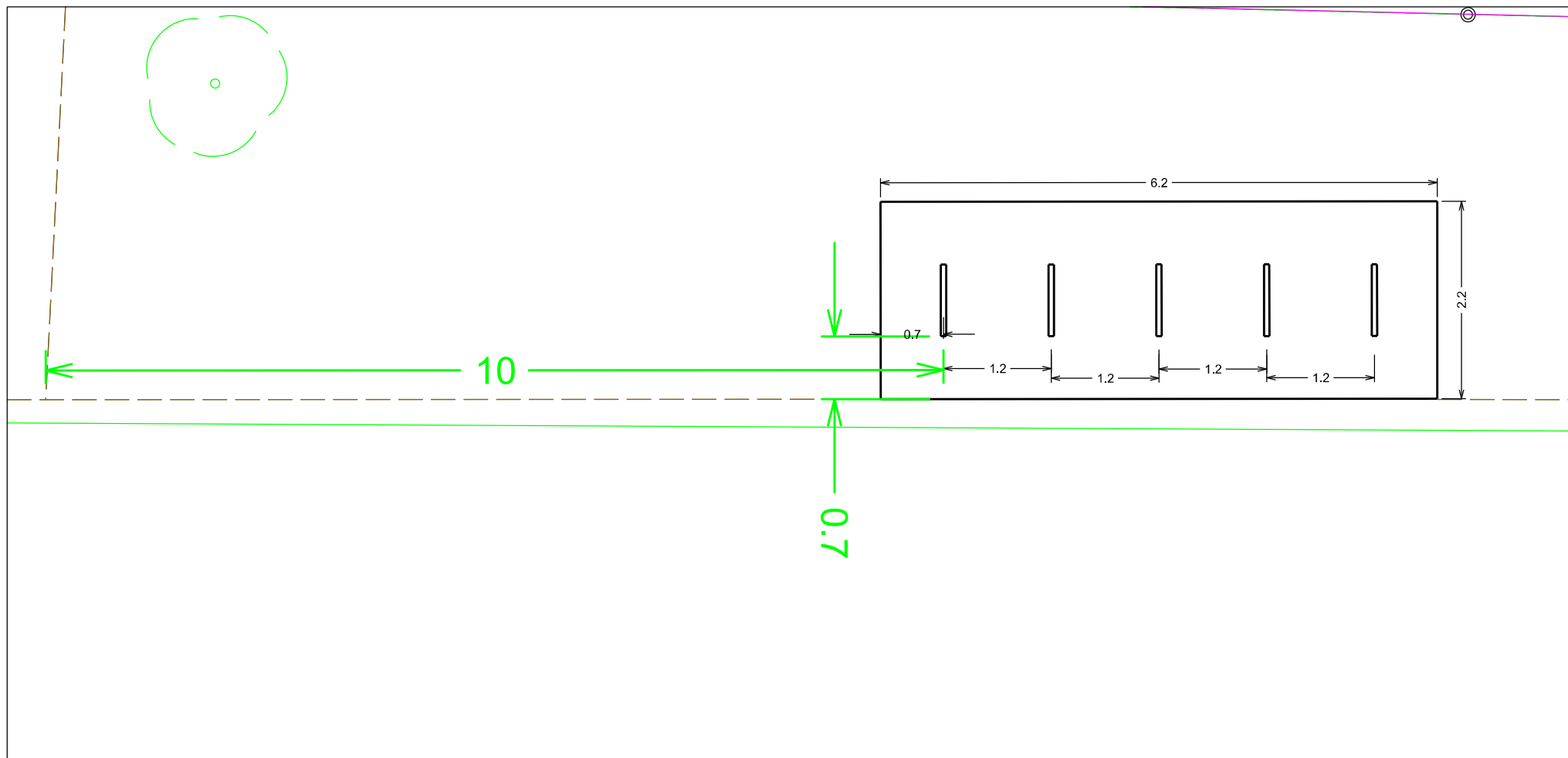
Nr. rysunku - 014


Nr. lokalizacji - 014

Liczba stojaków - 5

Dokładny opis lokalizacji

Ul. Waryńskiego 51 - sklep
"Delikatesy", wejście od strony skweru
przy ul. 16 Pułku Ułanów Wlkp.



Miejsce ustawienia stojaków - 



Lokalizacja stojaków rowerowych

Skala - 1:65

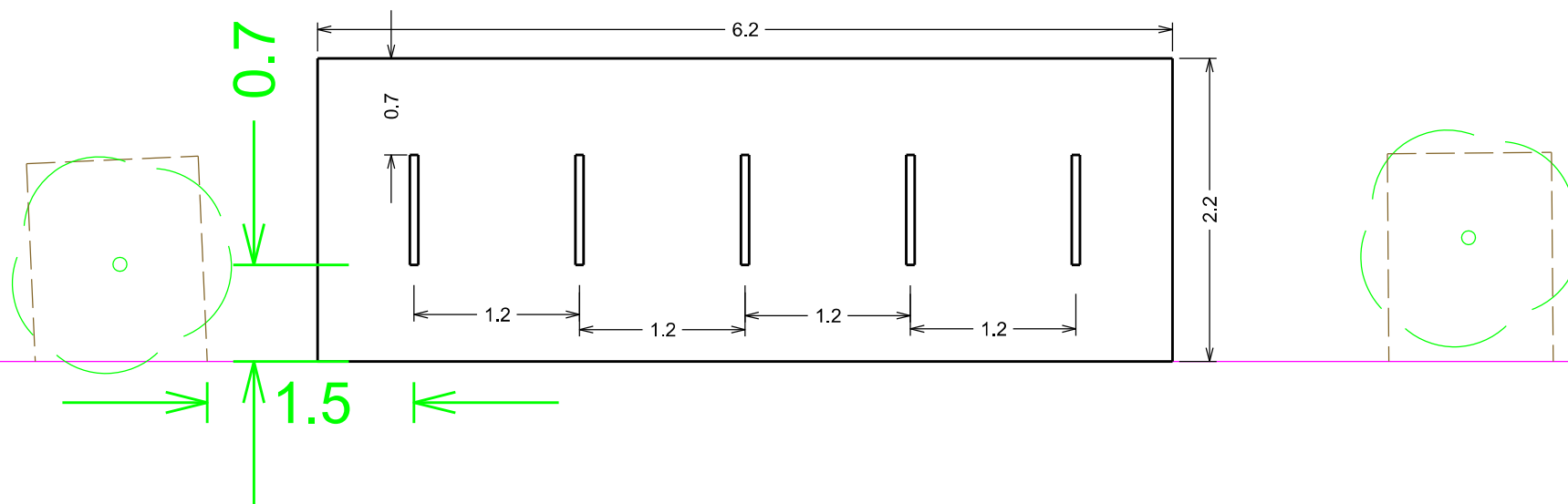
Nr. rysunku - 015


Nr. lokalizacji - 015

Liczba stojaków - 5

Dokładny opis lokalizacji

Stojaki rowerowe zlokalizowane
przy wejściu na teren Prokuratury Okręgowej
(Okrzei 10)
wejście od strony ul. Schulza



Miejsce ustawienia stojaków - 



Lokalizacja stojaków rowerowych

Skala - 1:50

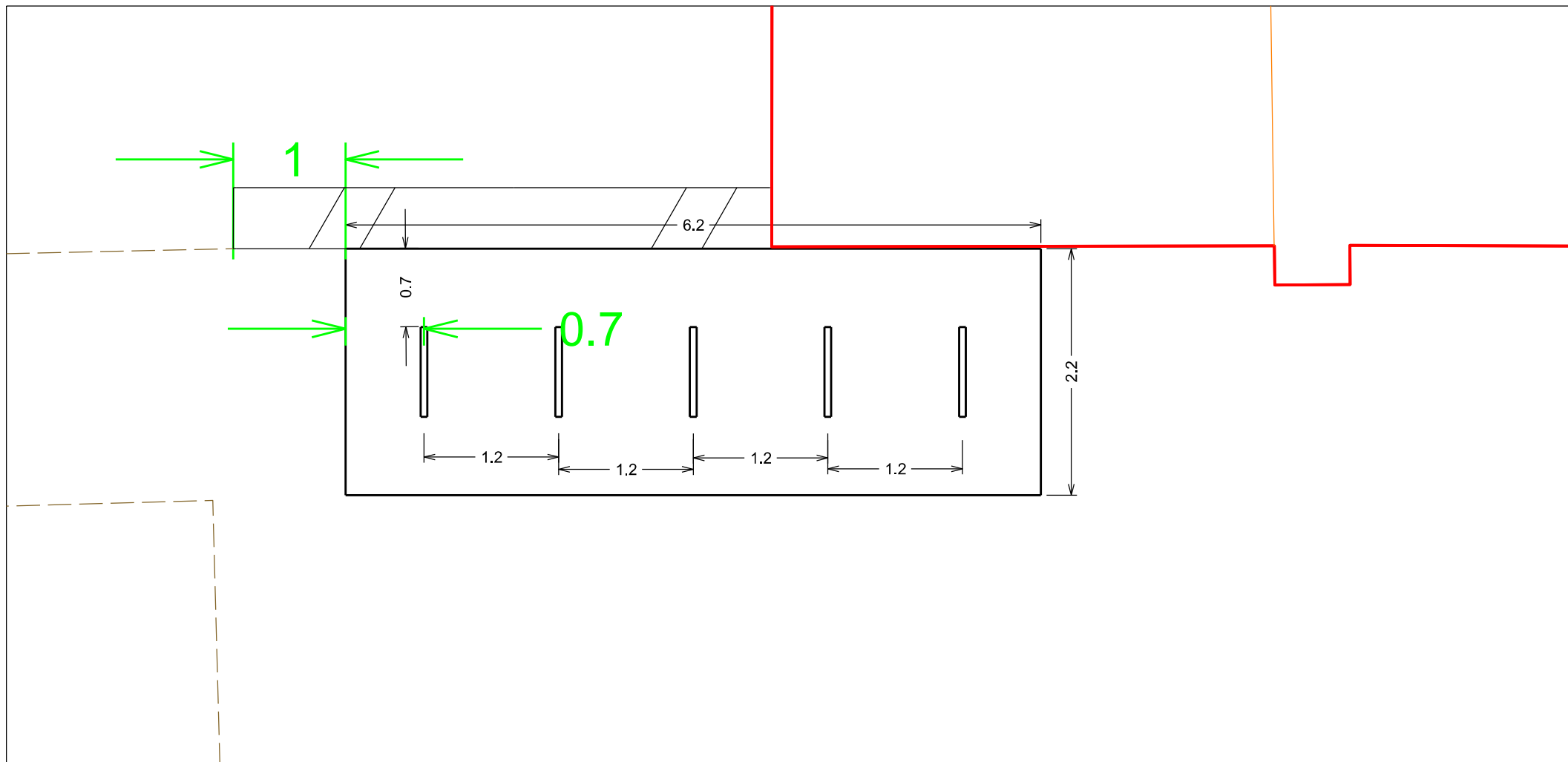
Nr. rysunku - 017


Nr. lokalizacji - 017


Liczba stojaków - 5

Dokładny opis lokalizacji

Stojaki rowerowe zlokalizowane
przy ul. Chrobrego 14
- w miejscu miejsca parkingowego



Miejsce ustawienia stojaków - 



Lokalizacja stojaków rowerowych

Skala - 1:50

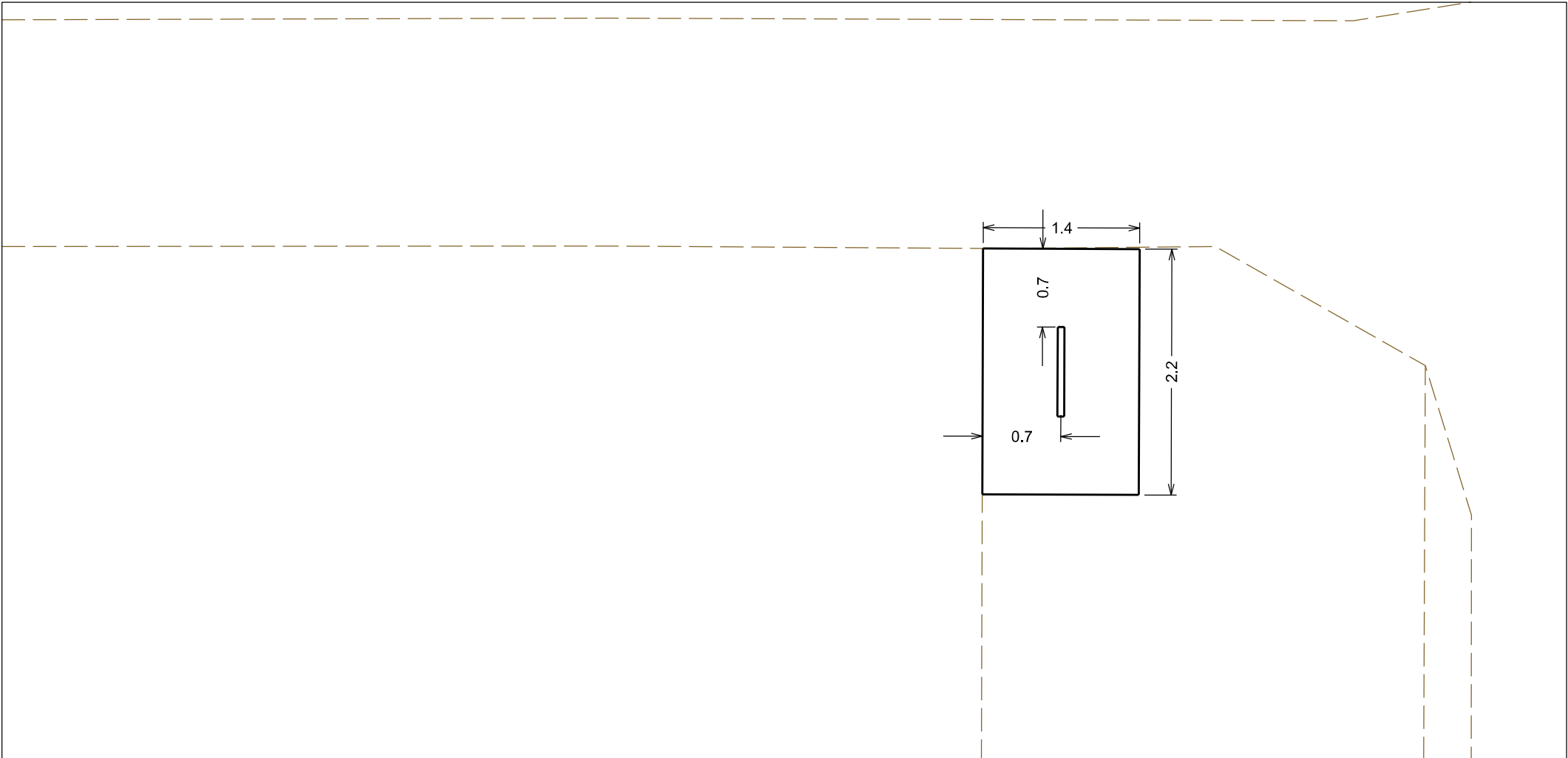
Nr. rysunku - 018


Nr. lokalizacji - 018

Liczba stojaków - 5

Dokładny opis lokalizacji

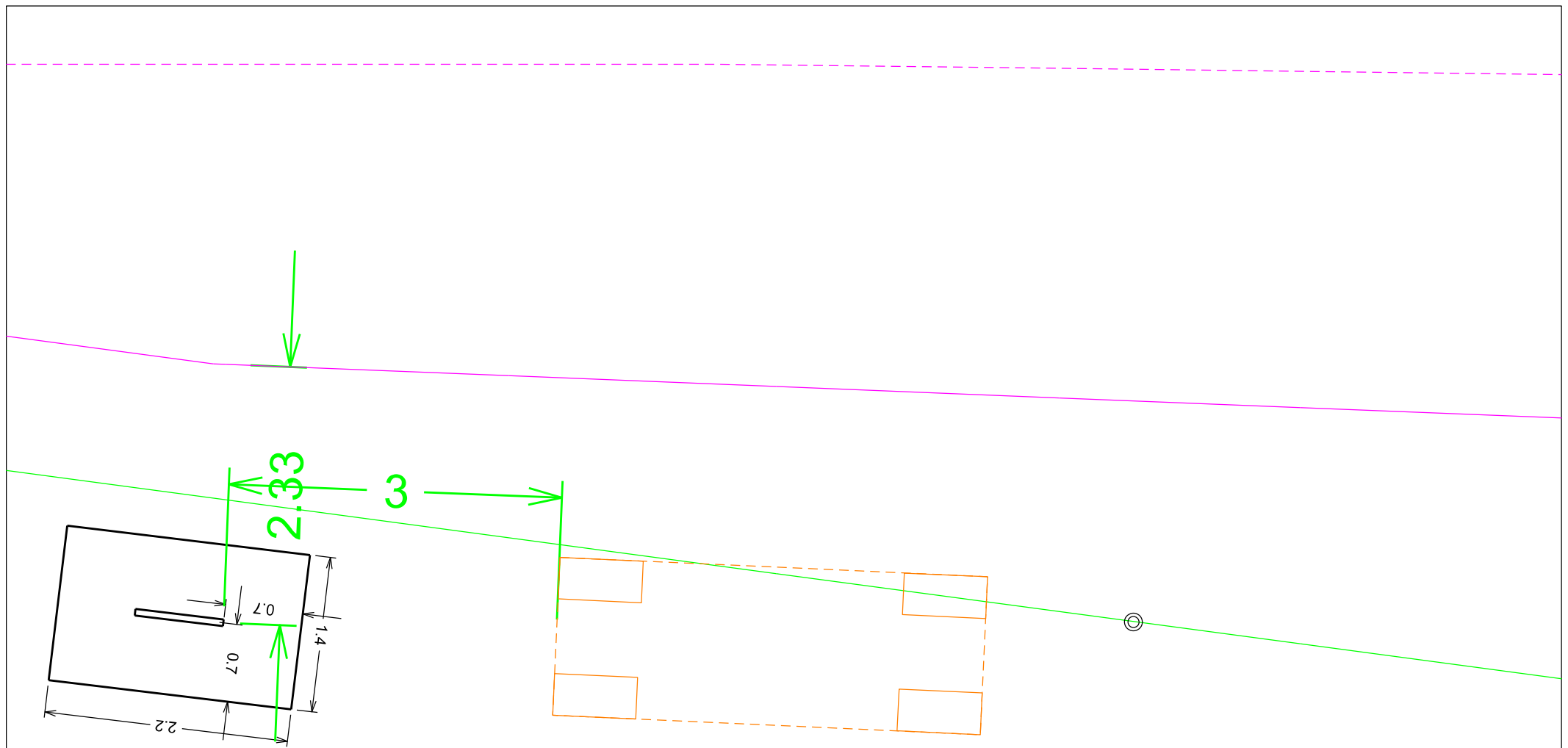
Stojaki rowerowe zlokalizowane
przy budynku Explozeum, na terenie BPPT




Miejsce ustawienia stojaków - 



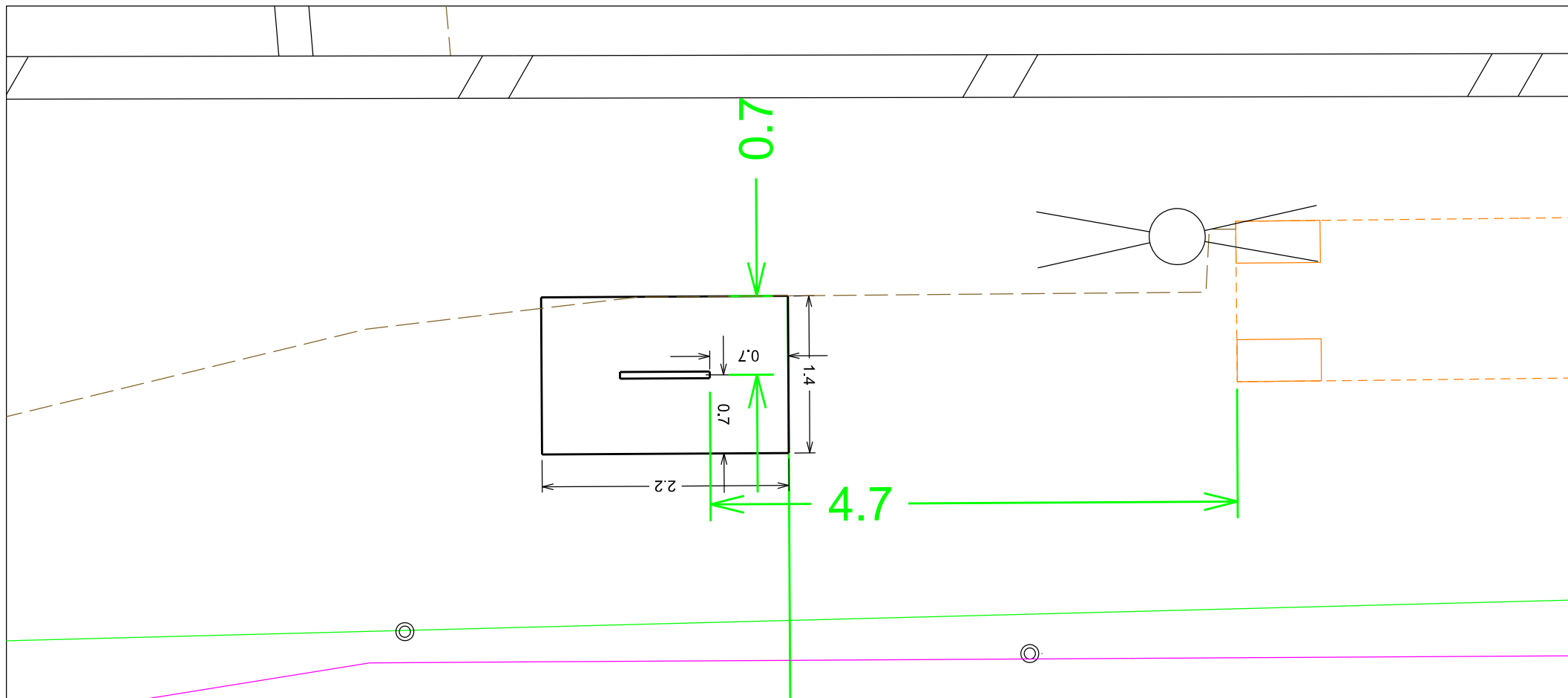
Lokalizacja stojaków rowerowych	
Skala - 1:50	Nr. rysunku - 019
Nr. lokalizacji - 019	Liczba stojaków - 1
Dokładny opis lokalizacji	
Stojak rowerowy zlokalizowany na ul. Bydgoskich Przemysłowców, przy skrzyżowaniu z ul. Petersona	



Miejsce ustawienia stojaków - 



Lokalizacja stojaków rowerowych	
Skala - 1:50	Nr. rysunku - 021a
Nr. lokalizacji - 021	Liczba stojaków - 1
<p>Dokładny opis lokalizacji</p> <p>Stojaki rowerowe zlokalizowane na ul. Żeglarskiej, przy przystanku autobusowym</p>	



Miejsce ustawienia stojaków - **✗**



Lokalizacja stojaków rowerowych

Skala - 1:50

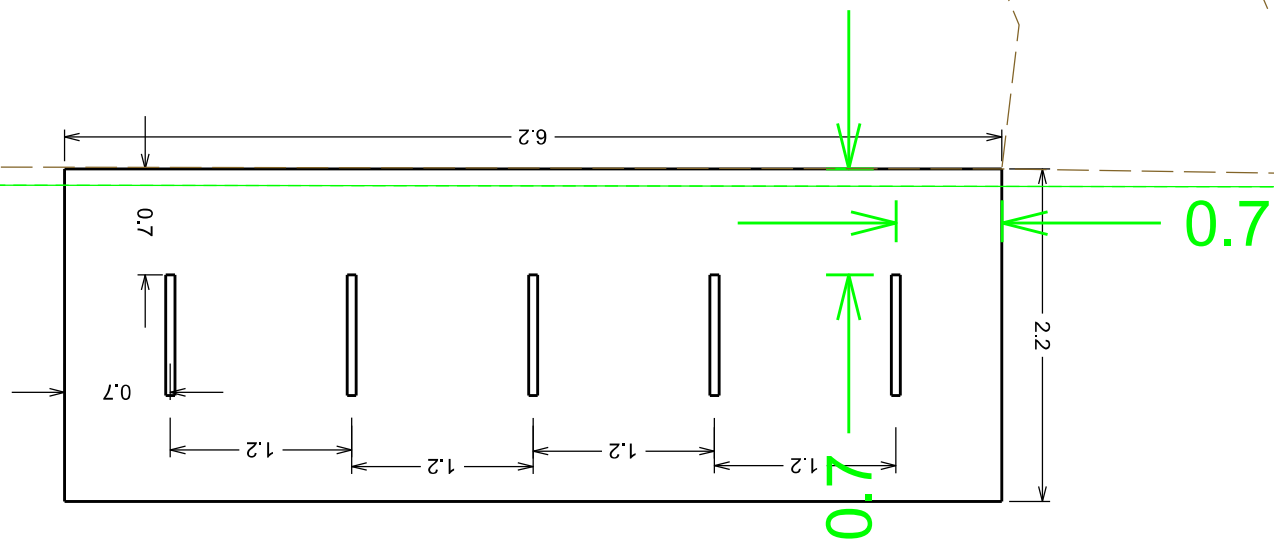
Nr. rysunku - 021b

Nr. lokalizacji - 021

Liczba stojaków - 1

Dokładny opis lokalizacji

Stojaki rowerowe zlokalizowane
na ul. Żeglarskiej,
przy przystanku autobusowym



Miejsce ustawienia stojaków -



Lokalizacja stojaków rowerowych

Skala - 1:50

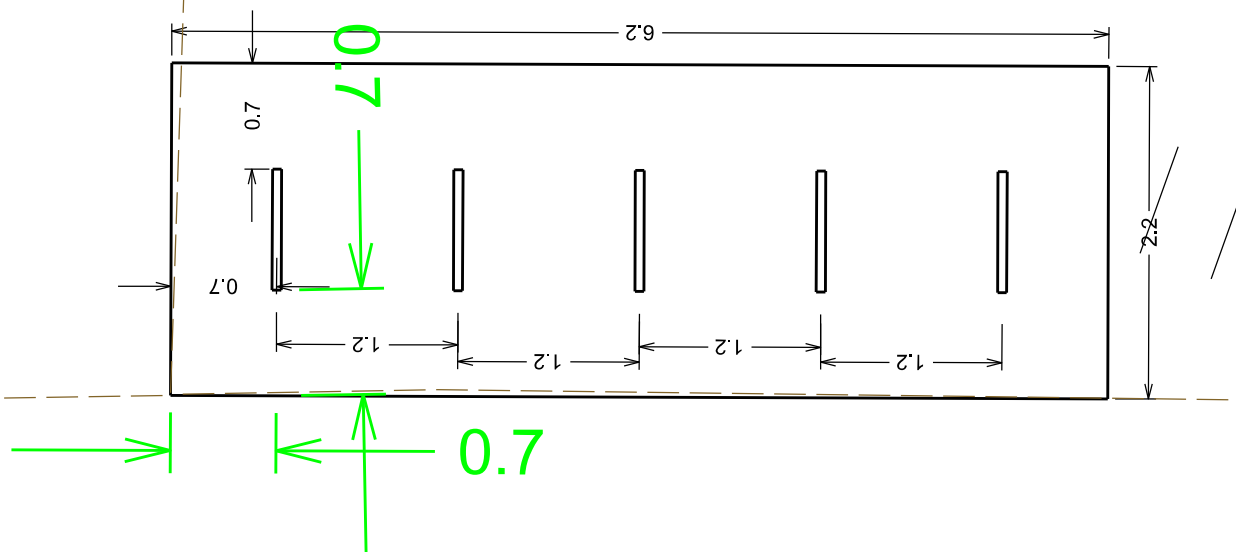
Nr. rysunku - 024

Nr. lokalizacji - 024

Liczba stojaków - 5

Dokładny opis lokalizacji

Stojaki rowerowe zlokalizowane
na ul. Krajeńskiej,
przy placu zabaw



Miejsce ustawienia stojaków -



Lokalizacja stojaków rowerowych

Skala - 1:50

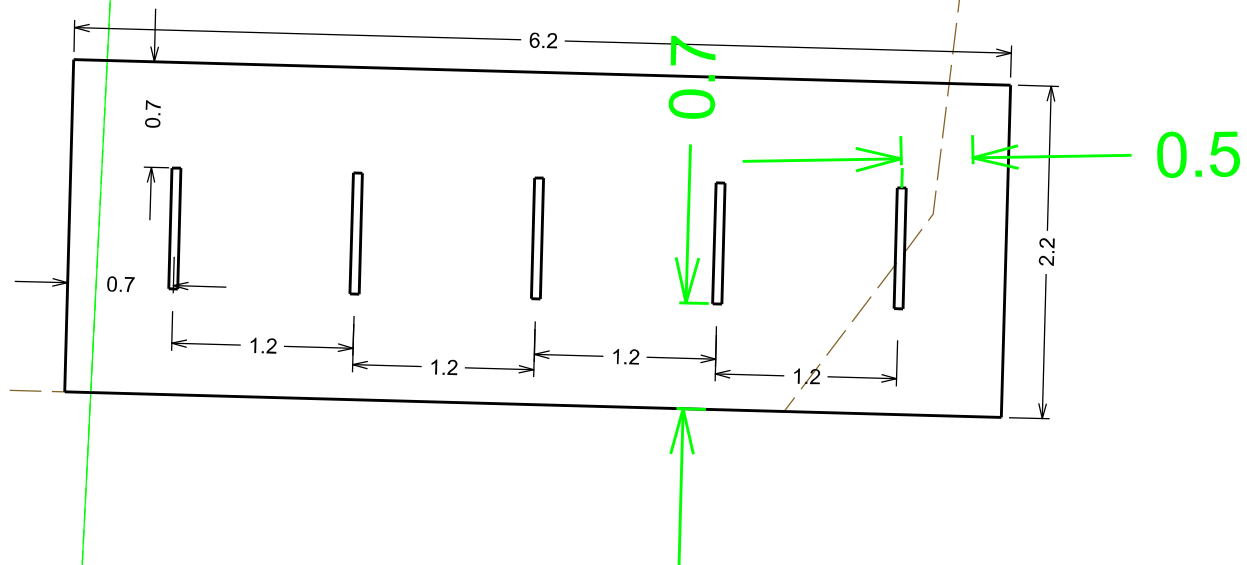
Nr. rysunku - 025

Nr. lokalizacji - 025

Liczba stojaków - 5

Dokładny opis lokalizacji

Stojaki rowerowe zlokalizowane
na ul. Grunwaldzkiej,
przy skrzyżowaniu z ul. Nad Torem,
na wysokości kościoła



Miejsce ustawienia stojaków - **X**



Lokalizacja stojaków rowerowych

Skala - 1:50

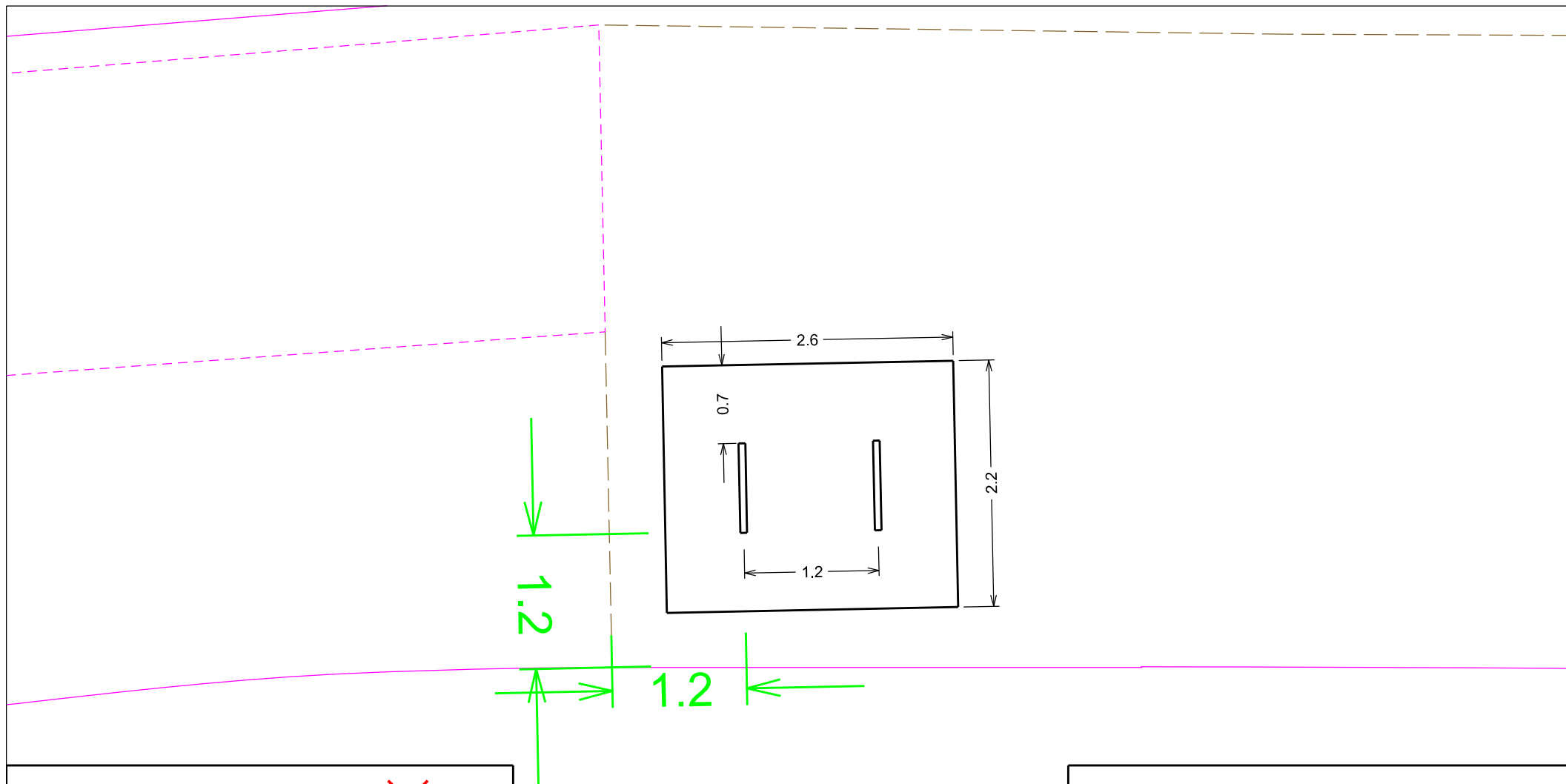
Nr. rysunku - 027

Nr. lokalizacji - 027

Liczba stojaków - 5

Dokładny opis lokalizacji

Stojaki rowerowe zlokalizowane
przy ul. Filtrowej 27



Miejsce ustawienia stojaków - **X**



Lokalizacja stojaków rowerowych

Skala - 1:50


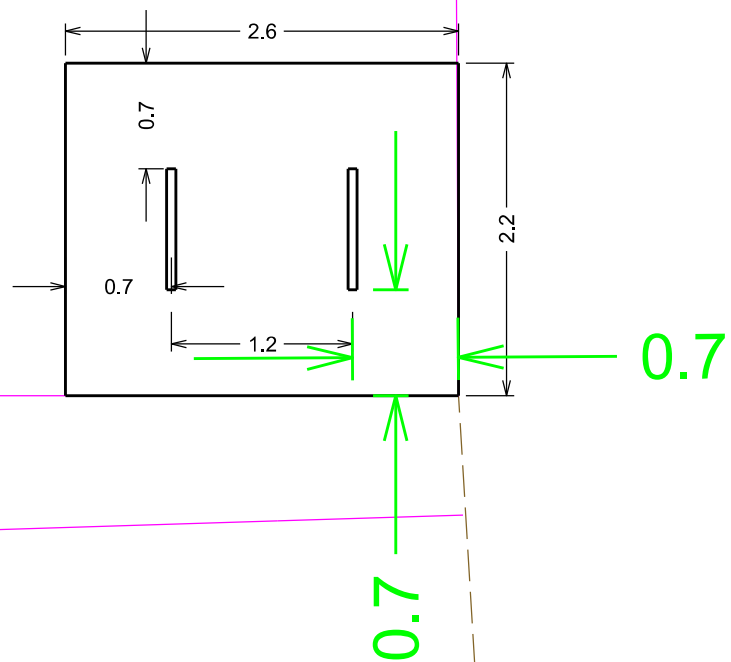
Nr. rysunku - 029

Nr. lokalizacji - 029

Liczba stojaków - 2

Dokładny opis lokalizacji

Stojaki rowerowe zlokalizowane
na ul. Koronowskiej,
za skrzyżowaniem z ul. Chmurną,
przed drogą pieszo - rowerową



Miejsce ustawienia stojaków - **✗**



Lokalizacja stojaków rowerowych

Skala - 1:50

Nr. rysunku - 030

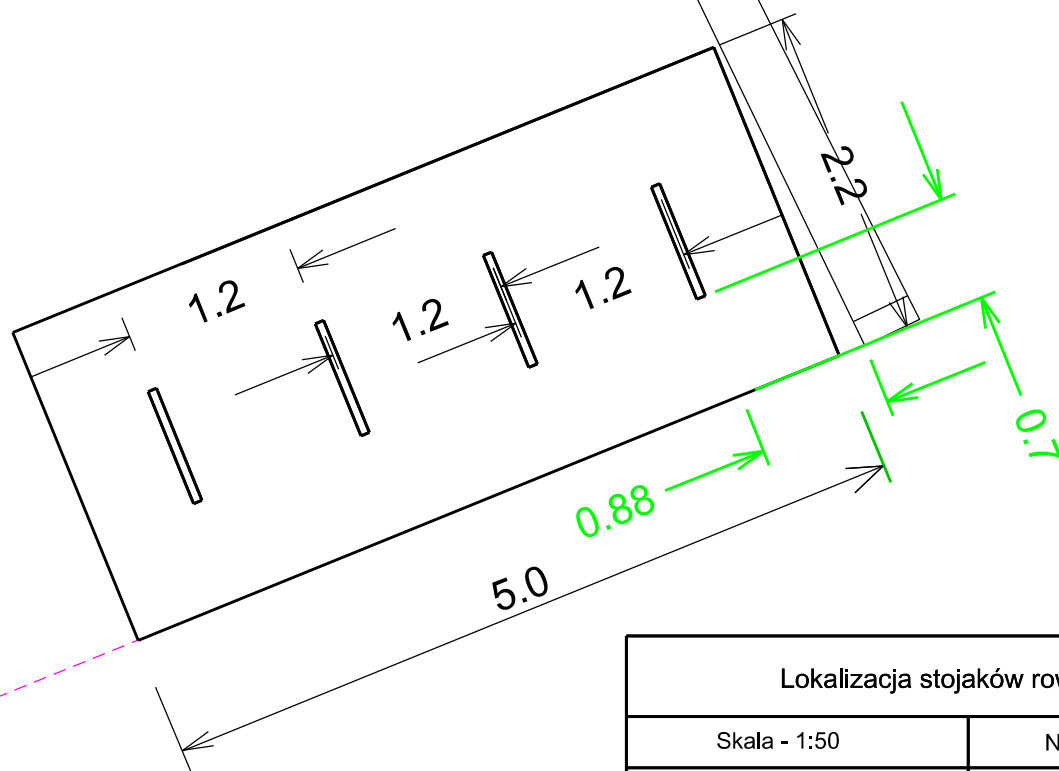
Nr. lokalizacji - 030

Liczba stojaków - 2

Dokładny opis lokalizacji

**Stojaki rowerowe zlokalizowane
na ul. Chojnickiej,
przed ul. Grunwaldzką**

asf.



Miejsce ustawienia stojaków -



Lokalizacja stojaków rowerowych

Skala - 1:50

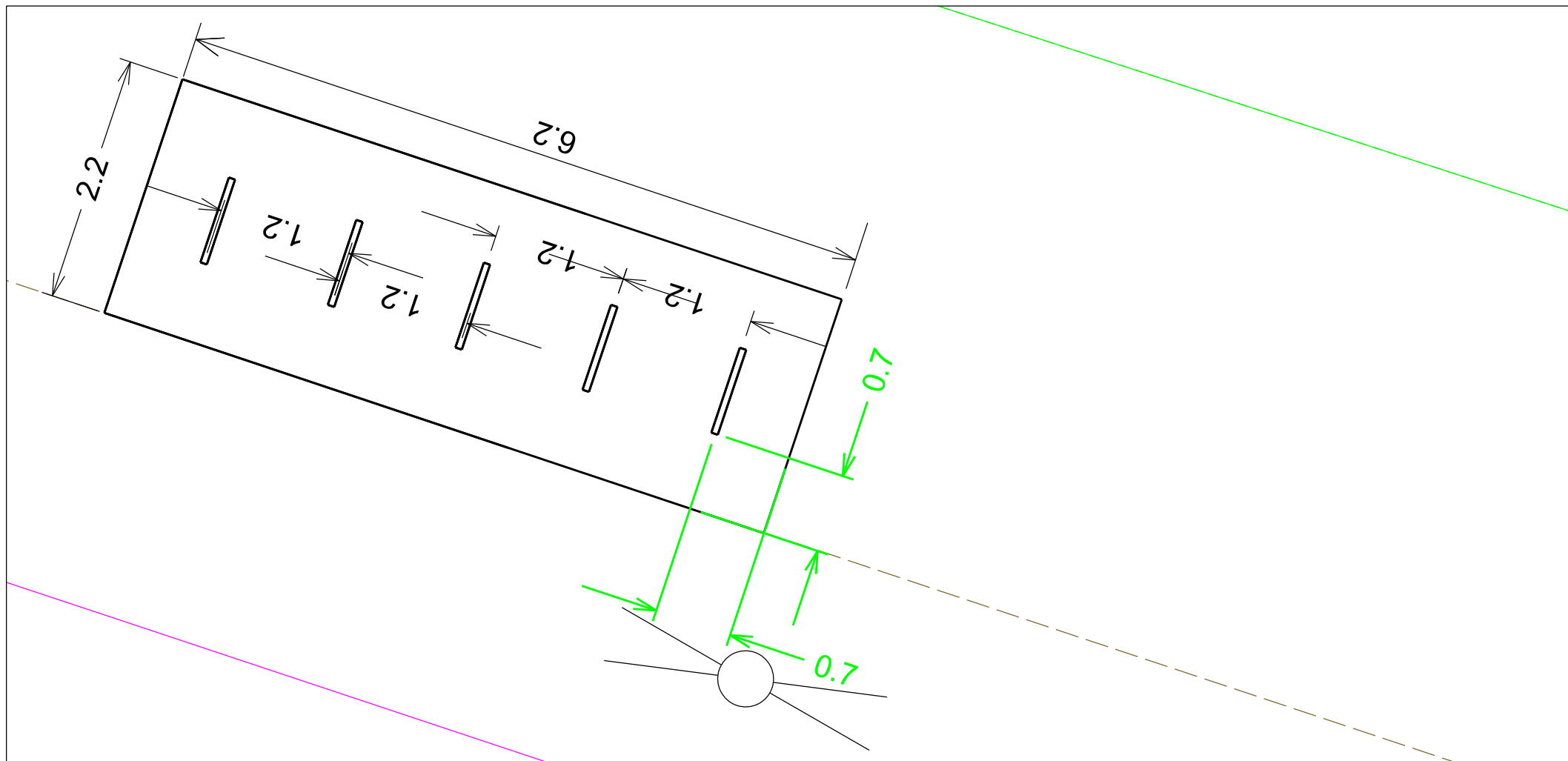
Nr. rysunku - 032

Nr. lokalizacji - 032

Liczba stojaków - 4

Dokładny opis lokalizacji

Stojaki rowerowe zlokalizowane na placu kończącym asfaltobetonowy podjazd, bezpośrednio przy schodach prowadzących do pomnika - Dolina Śmierci, Nowy Fordon



Miejsce ustawienia stojaków - ❌



Lokalizacja stojaków rowerowych

Skala - 1:50

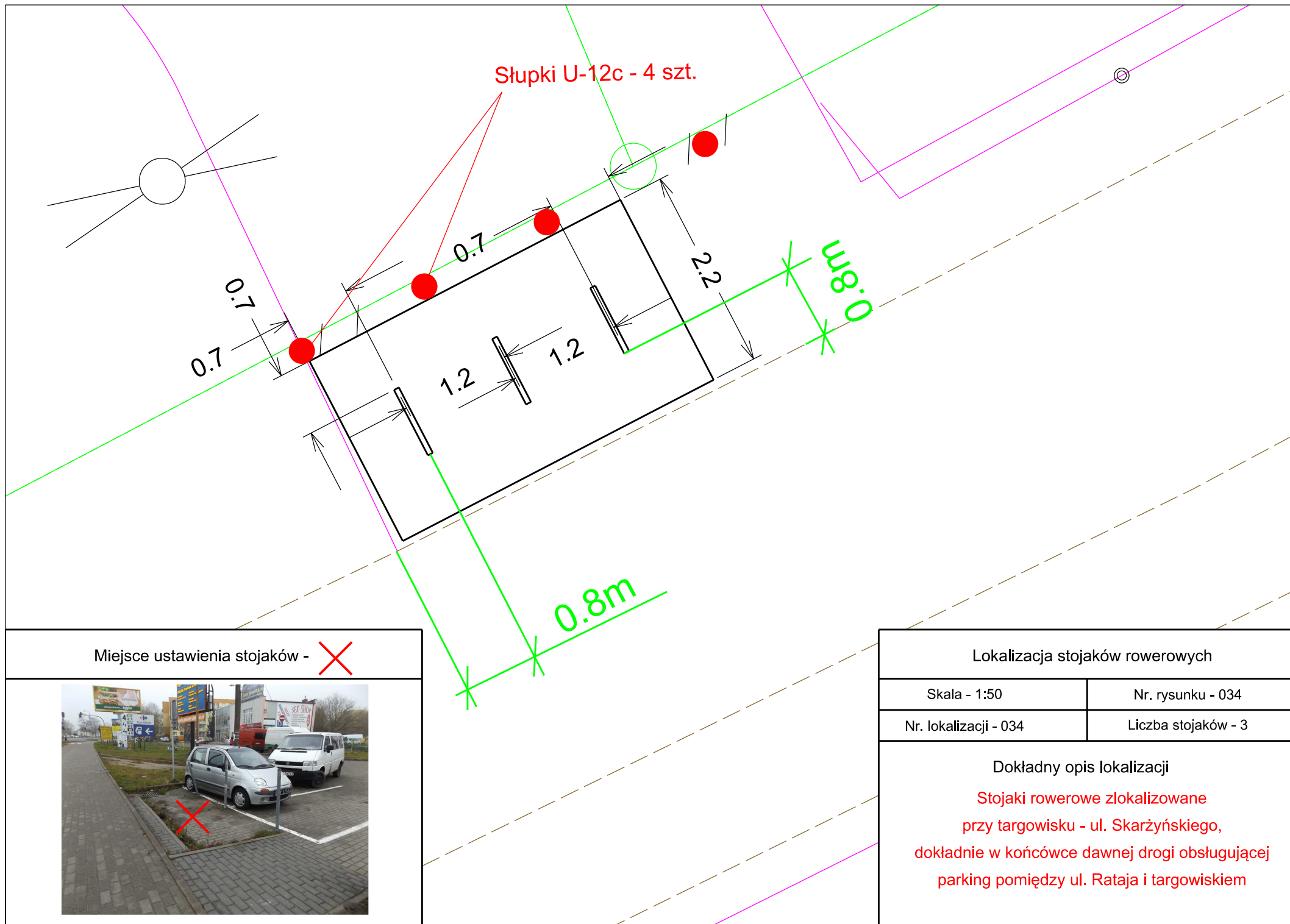
Nr. rysunku - 033

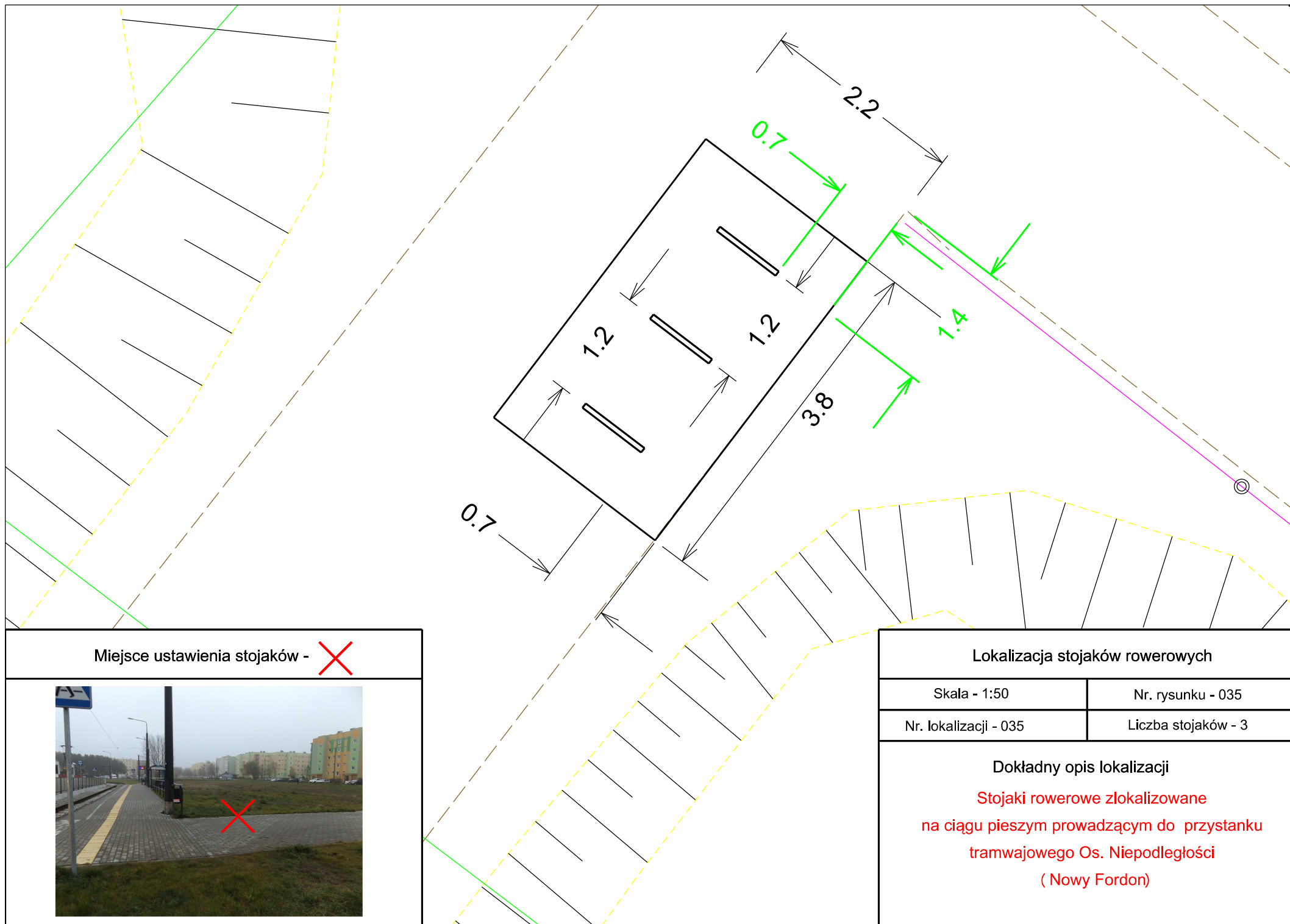
Nr. lokalizacji - 033

Liczba stojaków - 5


Dokładny opis lokalizacji

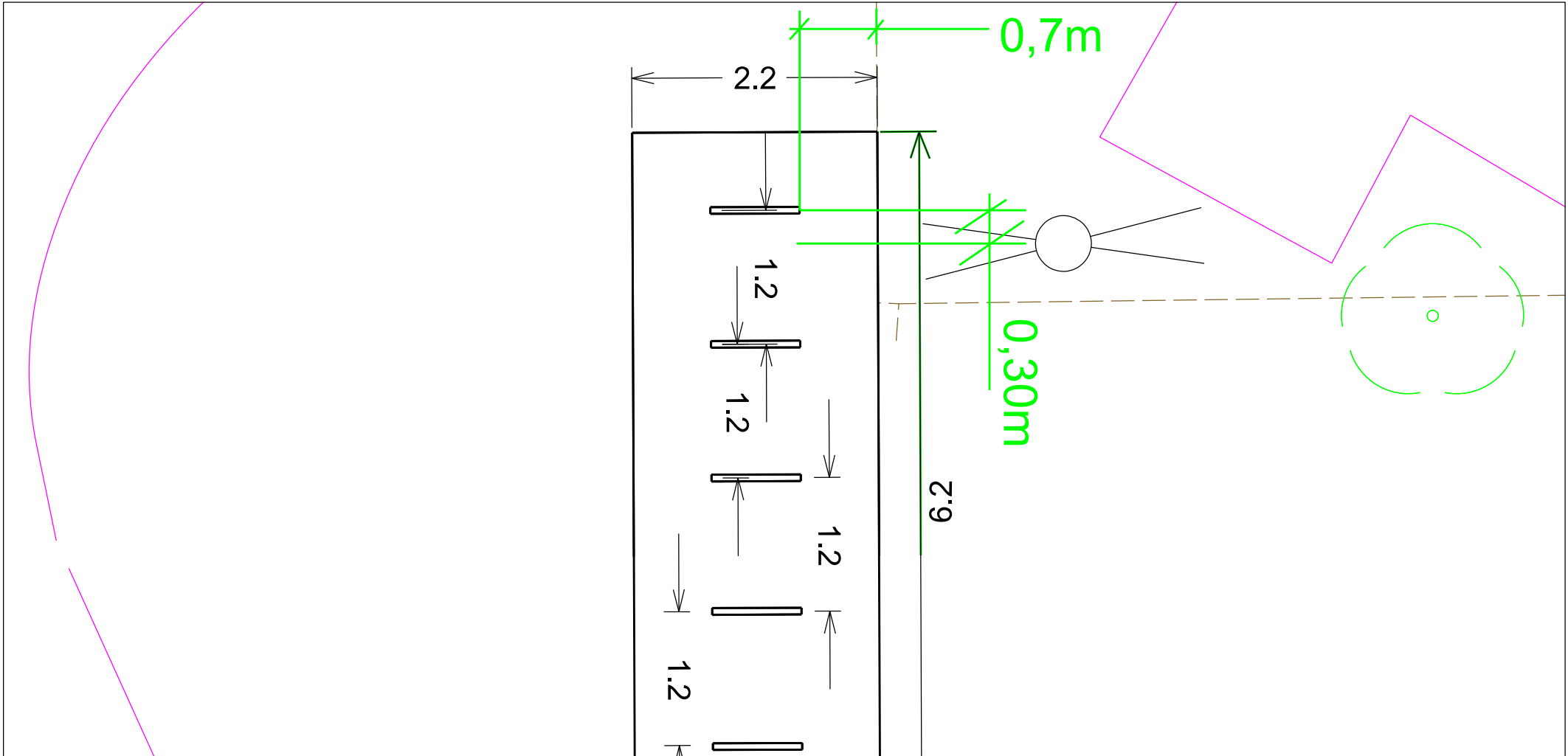
Stojaki rowerowe zlokalizowane
przy pętli autobusowej - ul. Pelplińska






Miejsce ustawienia stojaków -

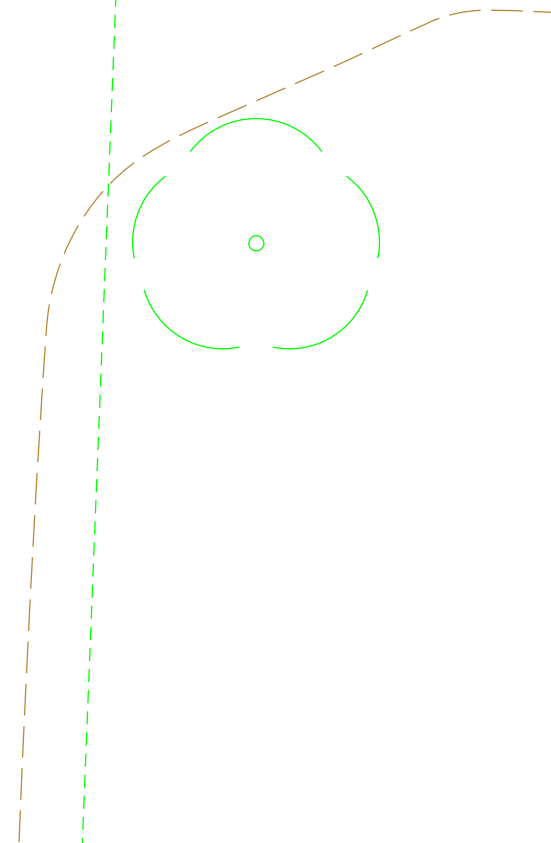
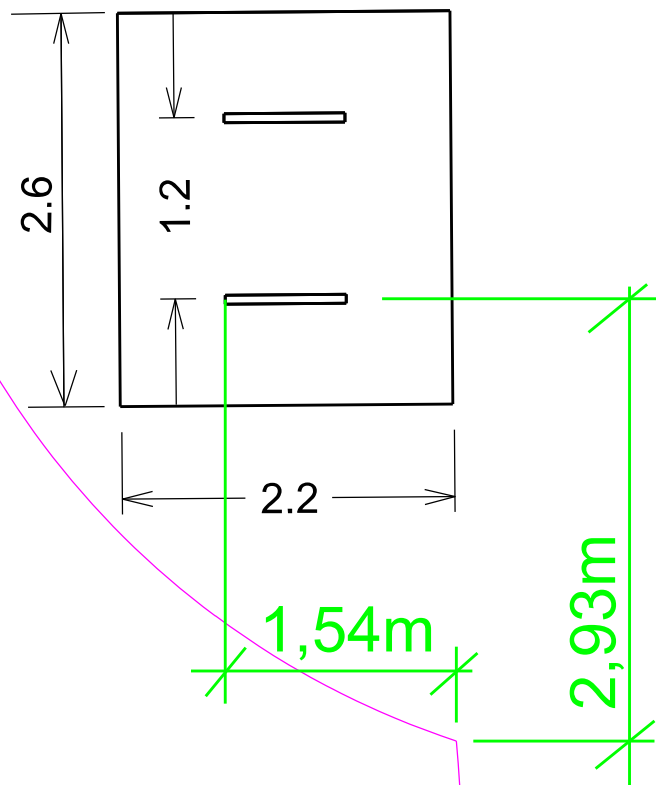




Miejsce ustawienia stojaków - 



Lokalizacja stojaków rowerowych	
Skala - 1:50	Nr. rysunku - 036
Nr. lokalizacji - 036	Liczba stojaków - 5
<p>Dokładny opis lokalizacji</p> <p>Stojaki rowerowe zlokalizowane w Starym Fordonie, wejście na płytę Rynku z ul. Wyzwolenia od strony północnej,</p>	



Miejsce ustawienia stojaków - **X**



Lokalizacja stojaków rowerowych

Skala - 1:50

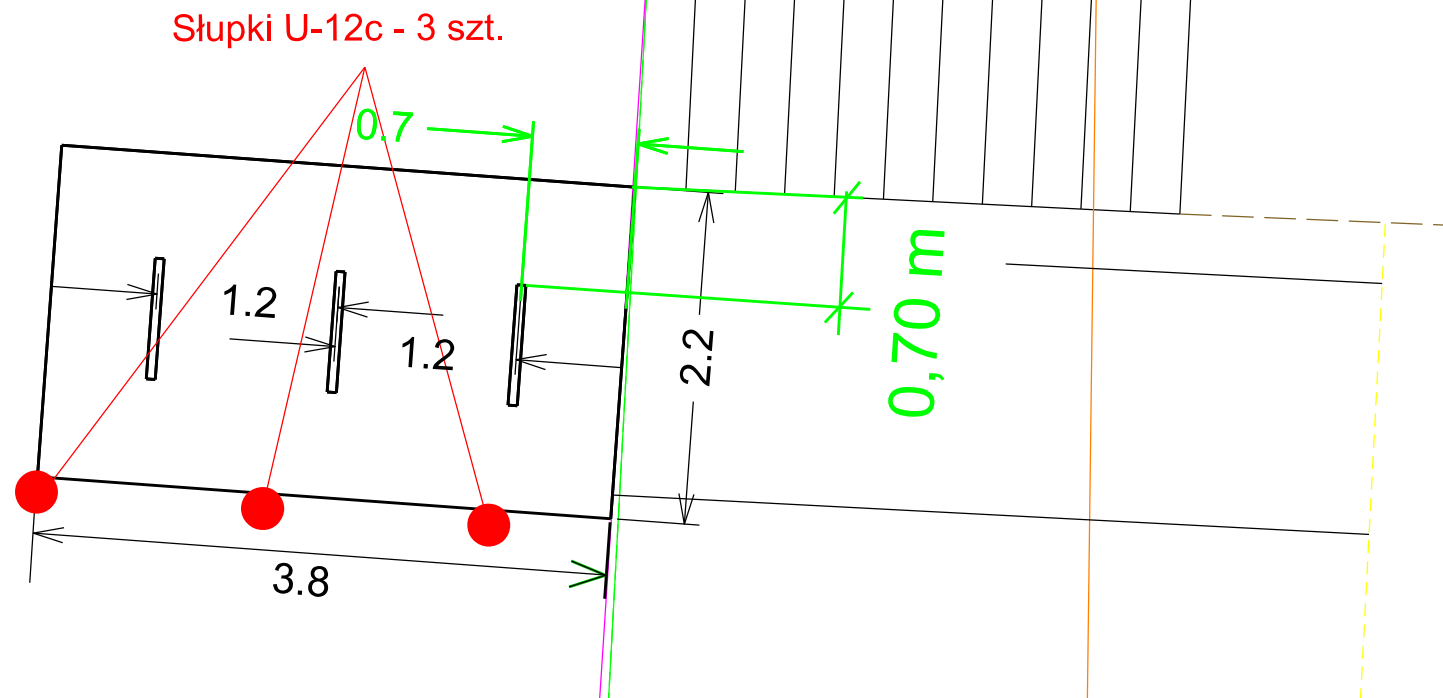
Nr. rysunku - 039

Nr. lokalizacji - 039

Liczba stojaków - 2

Dokładny opis lokalizacji

Stojaki rowerowe zlokalizowane
przy ul. Igrzyskowej



Miejsce ustawienia stojaków - ❌



Lokalizacja stojaków rowerowych

Skala - 1:50

Nr. rysunku - 040a

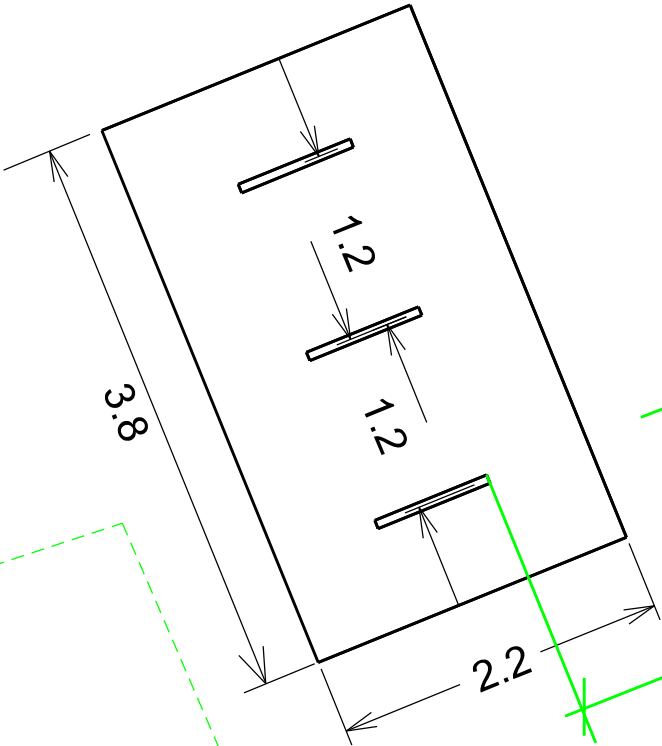
Nr. lokalizacji - 040

Liczba stojaków - 3

Dokładny opis lokalizacji

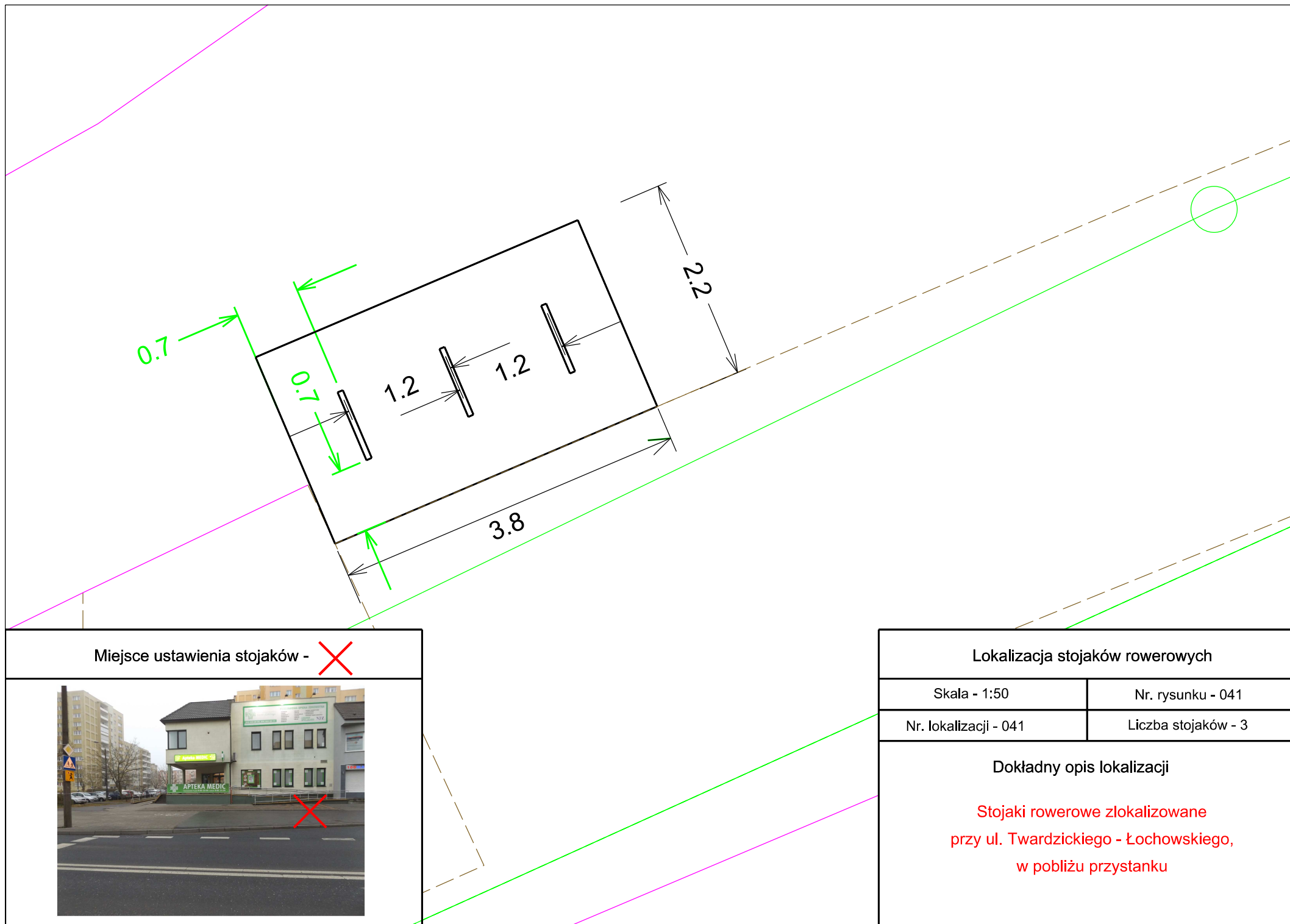
Stojaki rowerowe zlokalizowane
przy ul. Twardzickiego - Kleina
(na istniejącym miejscu postojowym
w pasie drogi publicznej)

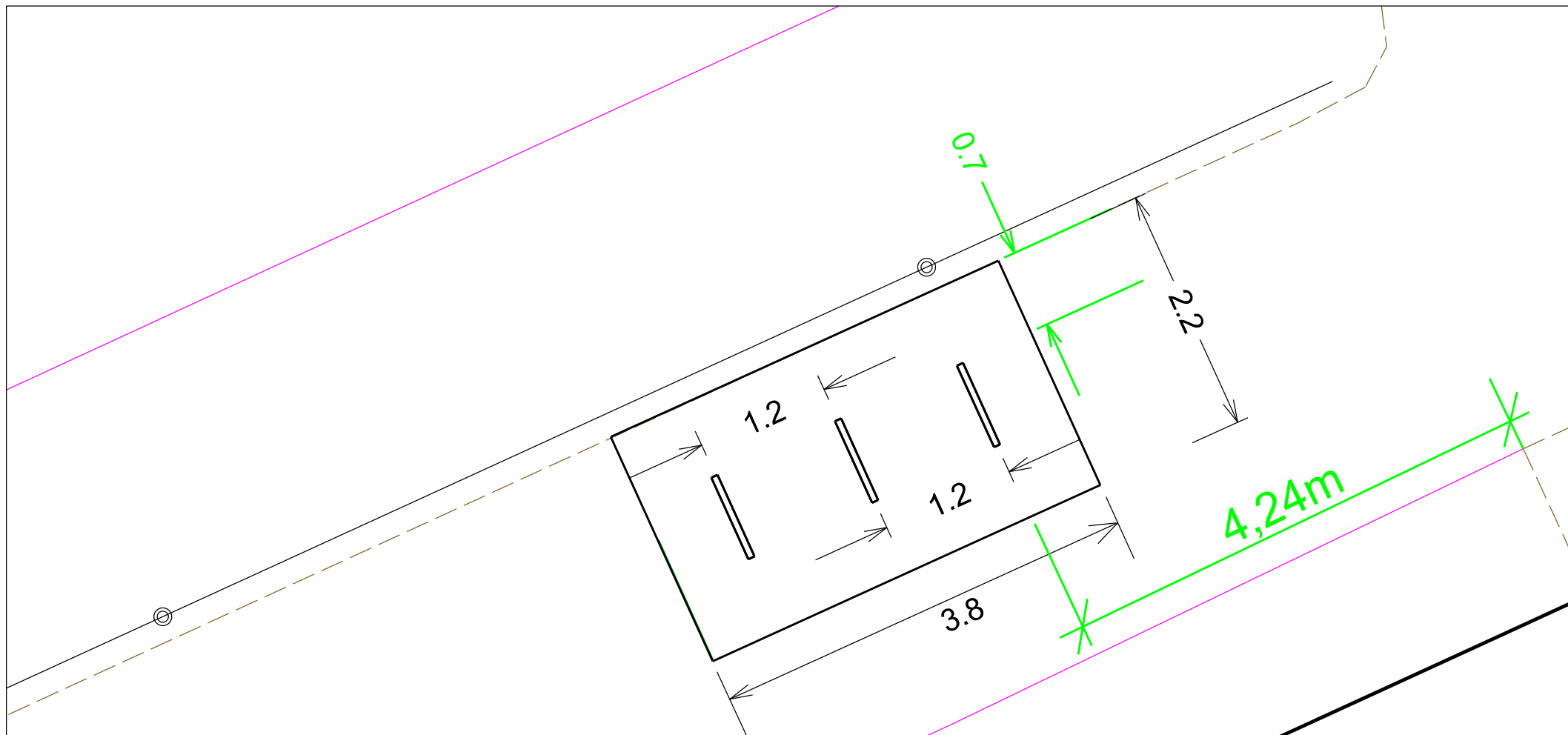
Lokalizacja stojaków rowerowych	
Skala - 1:50	Nr. rysunku - 040b
Nr. lokalizacji - 040	Liczba stojaków - 3
Dokładny opis lokalizacji	
Stojaki rowerowe zlokalizowane przy ul. Kleina (przychodnią)	



Miejsce ustawienia stojaków - ❌







Miejsce ustawienia stojaków -



Lokalizacja stojaków rowerowych

Skala - 1:50

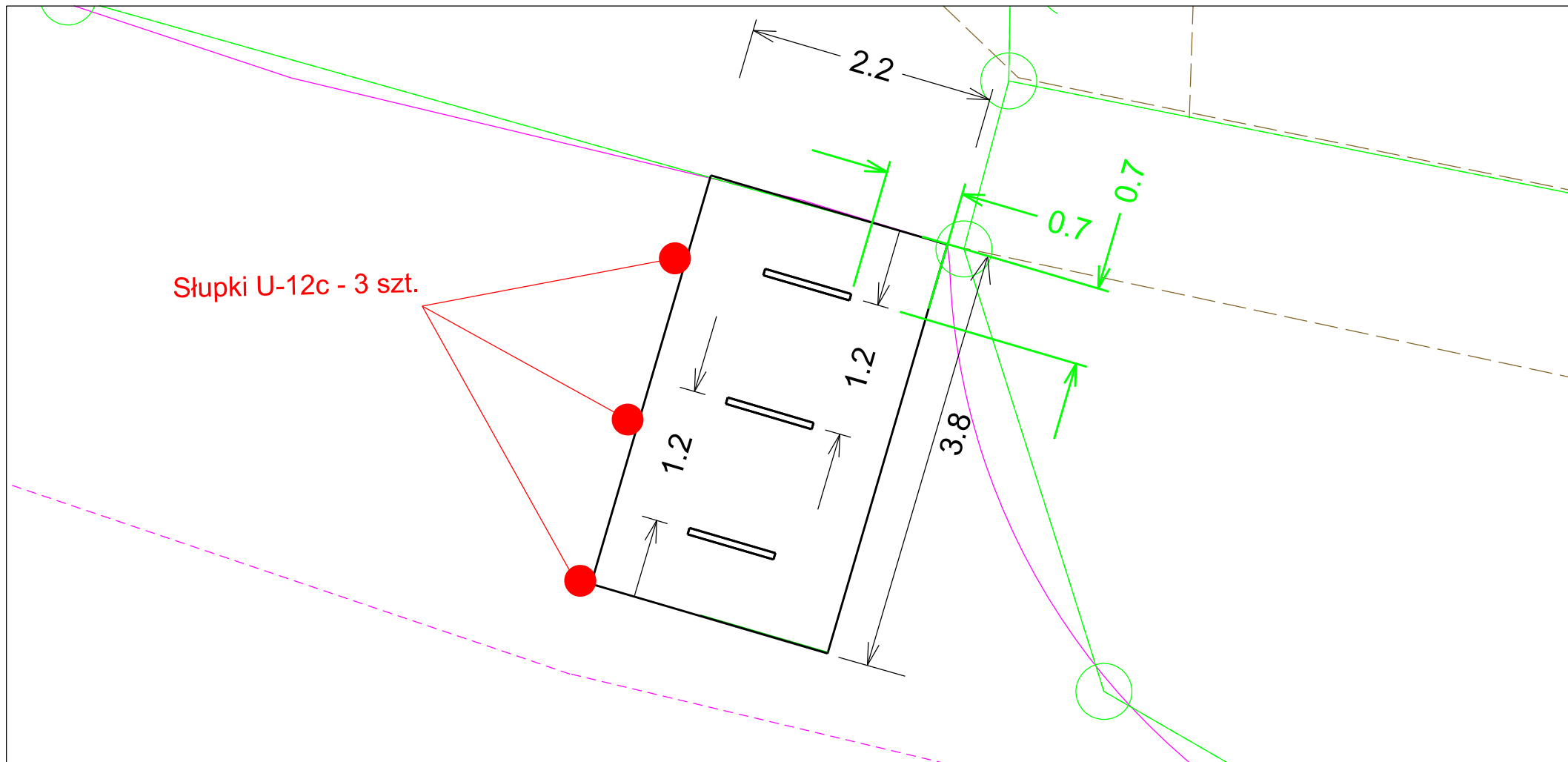
Nr. rysunku - 042

Nr. lokalizacji - 042

Liczba stojaków - 3

Dokładny opis lokalizacji

Stojaki rowerowe zlokalizowane
na peronie przystanku tramwajowego
skrzyż. Akademicka - Kaliskiego
(kier. Centrum)



Miejsce ustawienia stojaków - ~~X~~



Lokalizacja stojaków rowerowych

Skala - 1:50

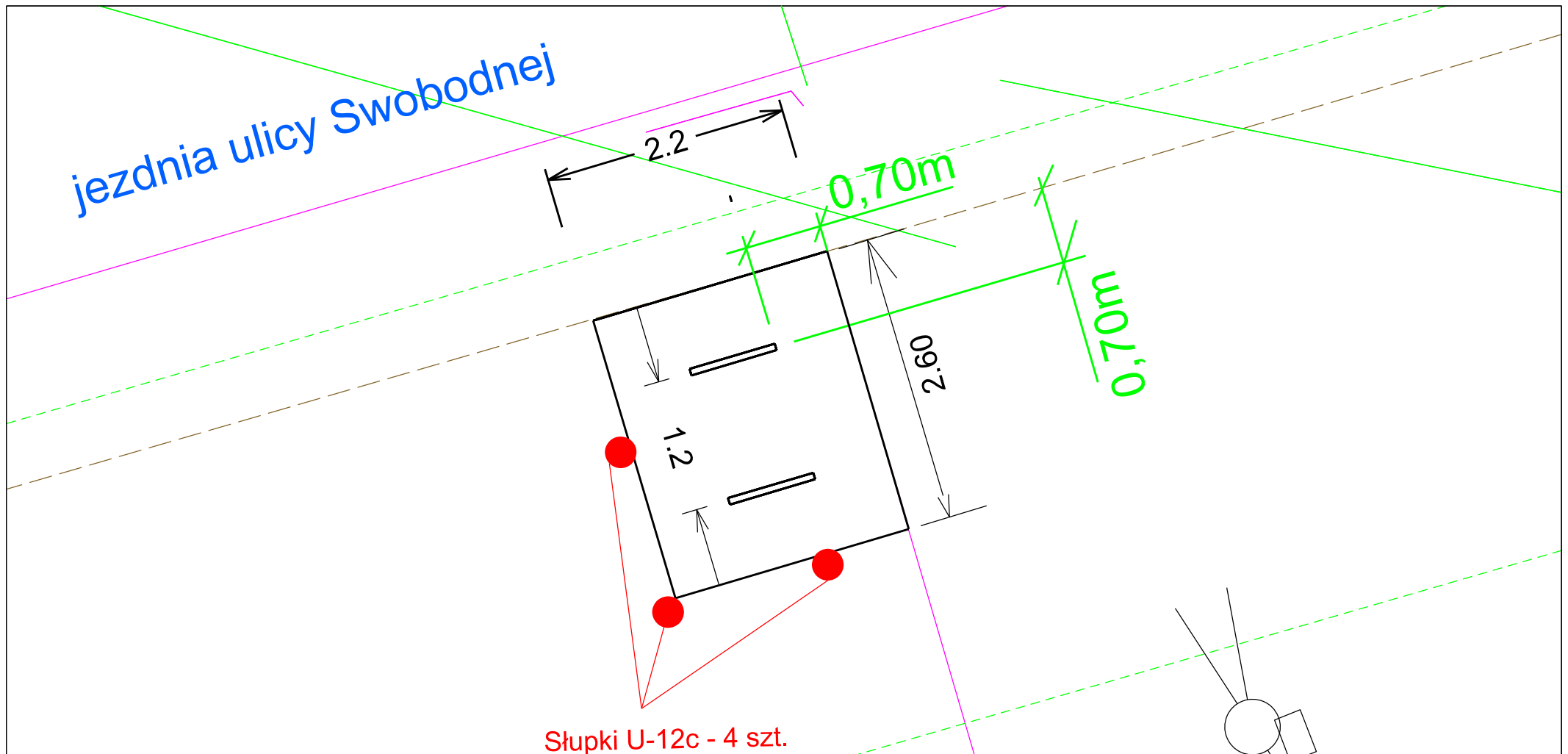
Nr. rysunku - 043


Nr. lokalizacji - 043


Liczba stojaków - 3

Dokładny opis lokalizacji

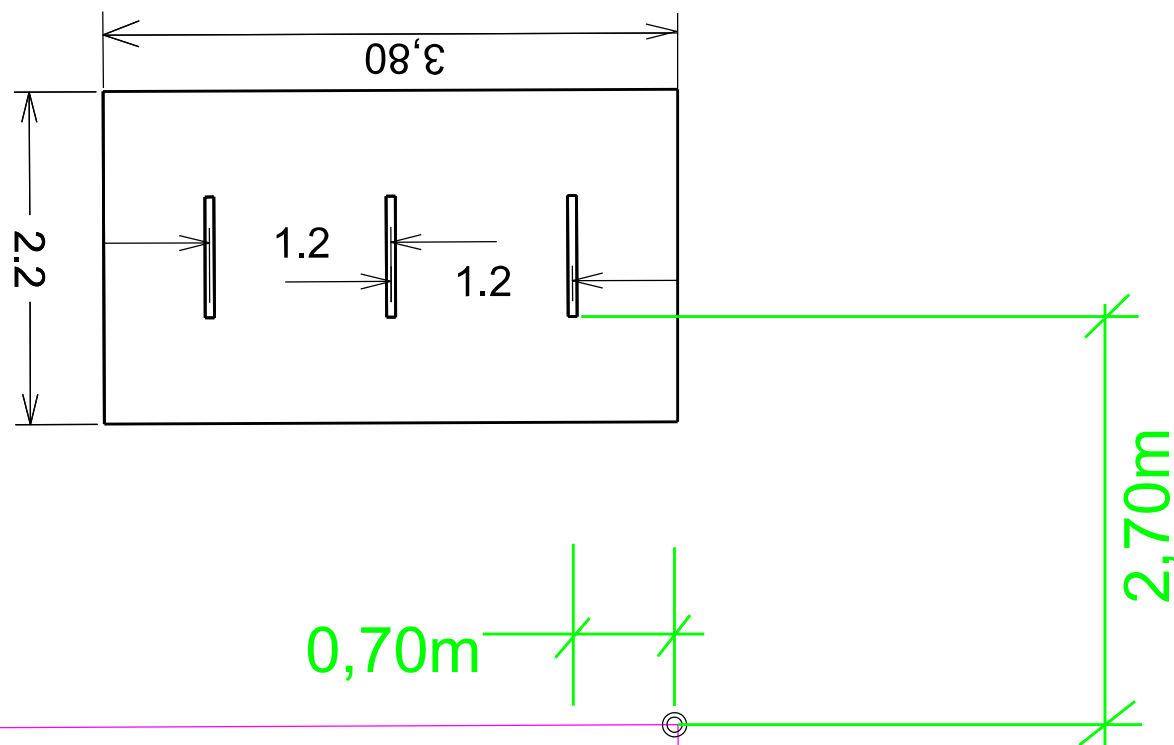
Stojaki rowerowe zlokalizowane
na obecnym miejscu parkingowym
w ciągu ul. Swobodnej
(przy pawilonach Swobodna 20)



Miejsce ustawienia stojaków - 



Lokalizacja stojaków rowerowych	
Skala - 1:50	Nr. rysunku - 044
Nr. lokalizacji - 044	Liczba stojaków - 2
<p>Dokładny opis lokalizacji</p> <p>Stojaki rowerowe zlokalizowane na obecnym miejscu parkingowym w ciągu ul. Swobodnej (przy placu zabaw)</p>	



PLAC ZABAW

Miejsce ustawienia stojaków -



Lokalizacja stojaków rowerowych

Skala - 1:50

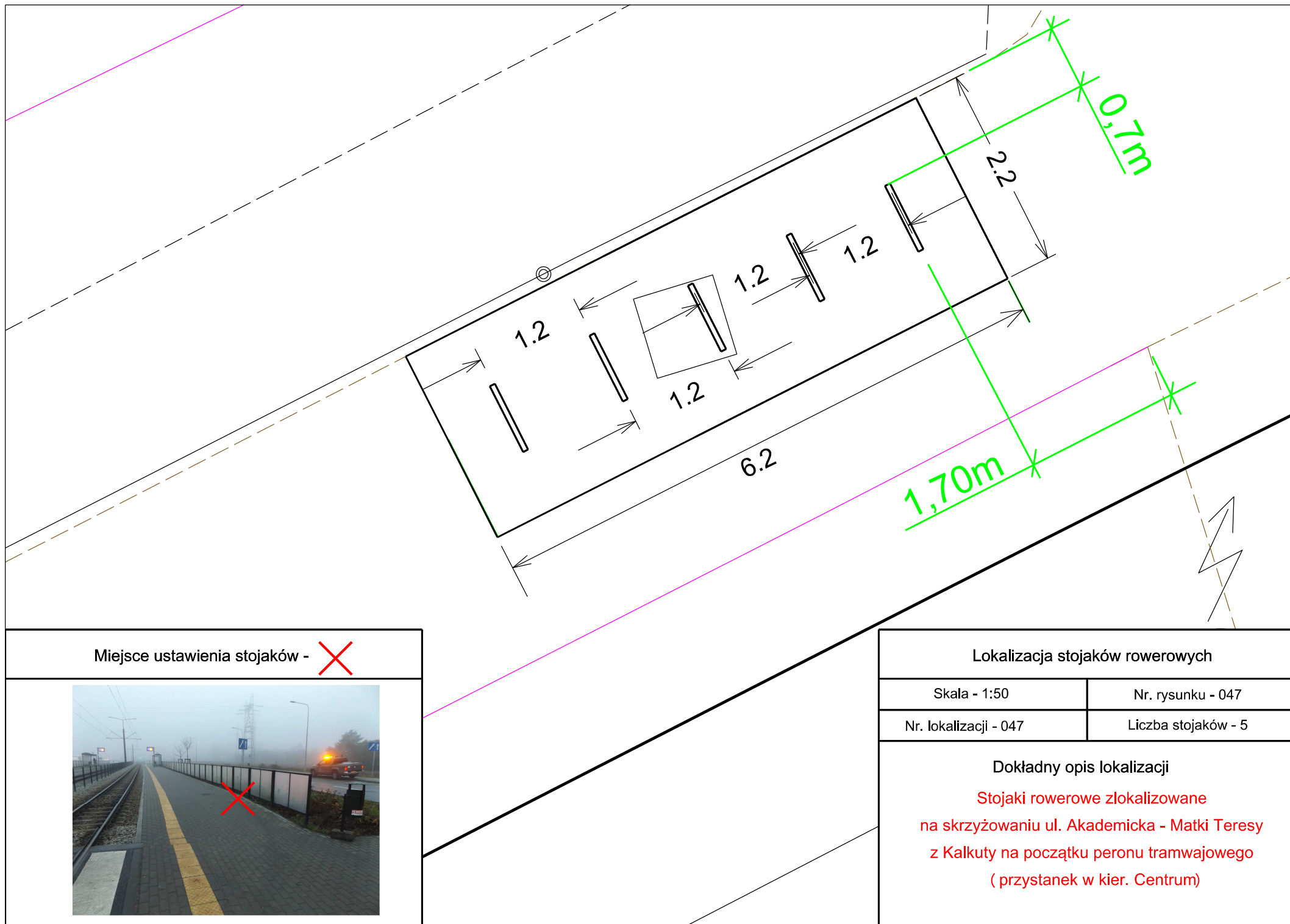
Nr. rysunku - 045

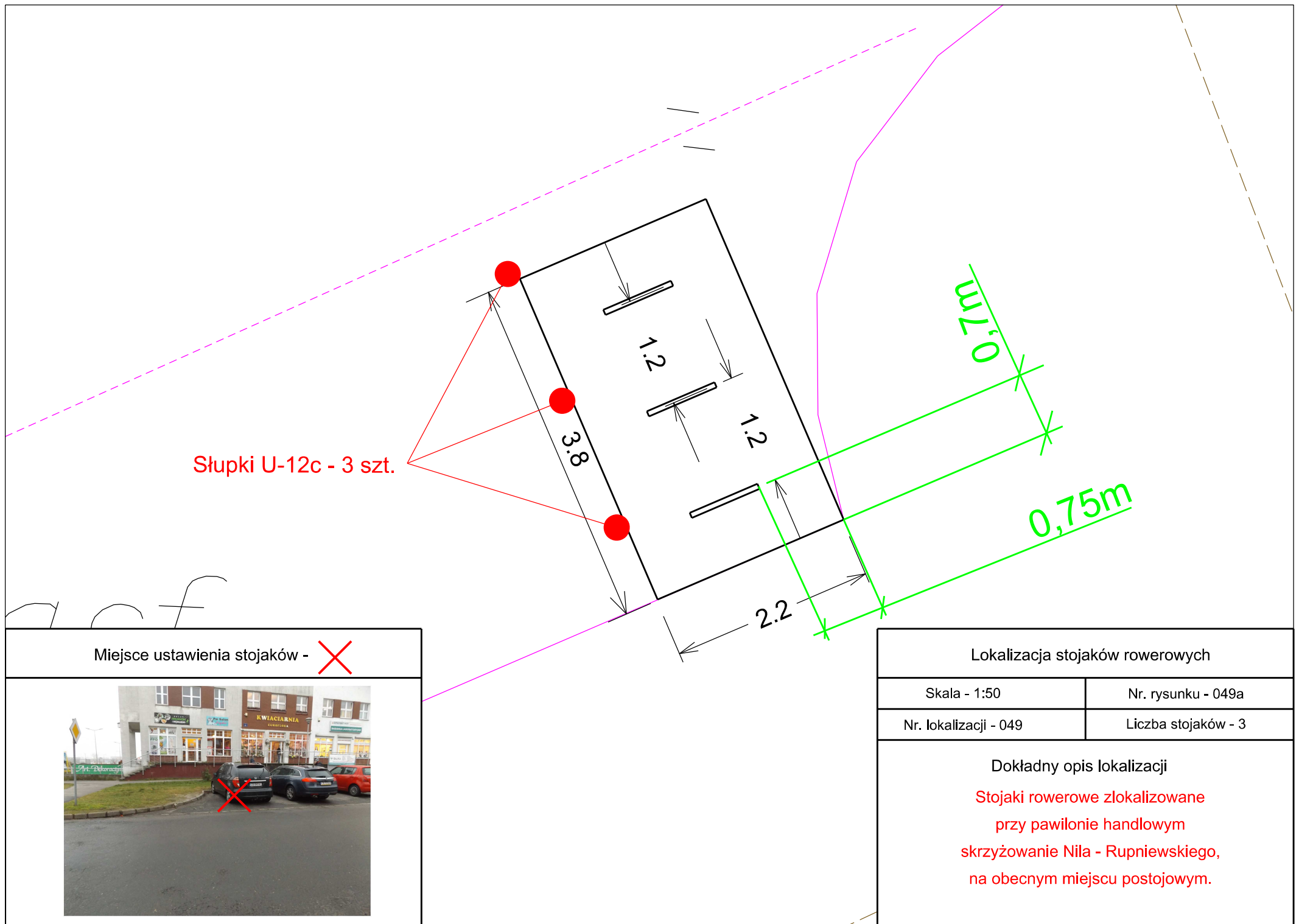
Nr. lokalizacji - 045

Liczba stojaków - 3

Dokładny opis lokalizacji

Stojaki rowerowe zlokalizowane
w Starym Fordonie, plac zabaw
przy Skwerze Fieldorfa-Nila,
(park ul. Cechowa)



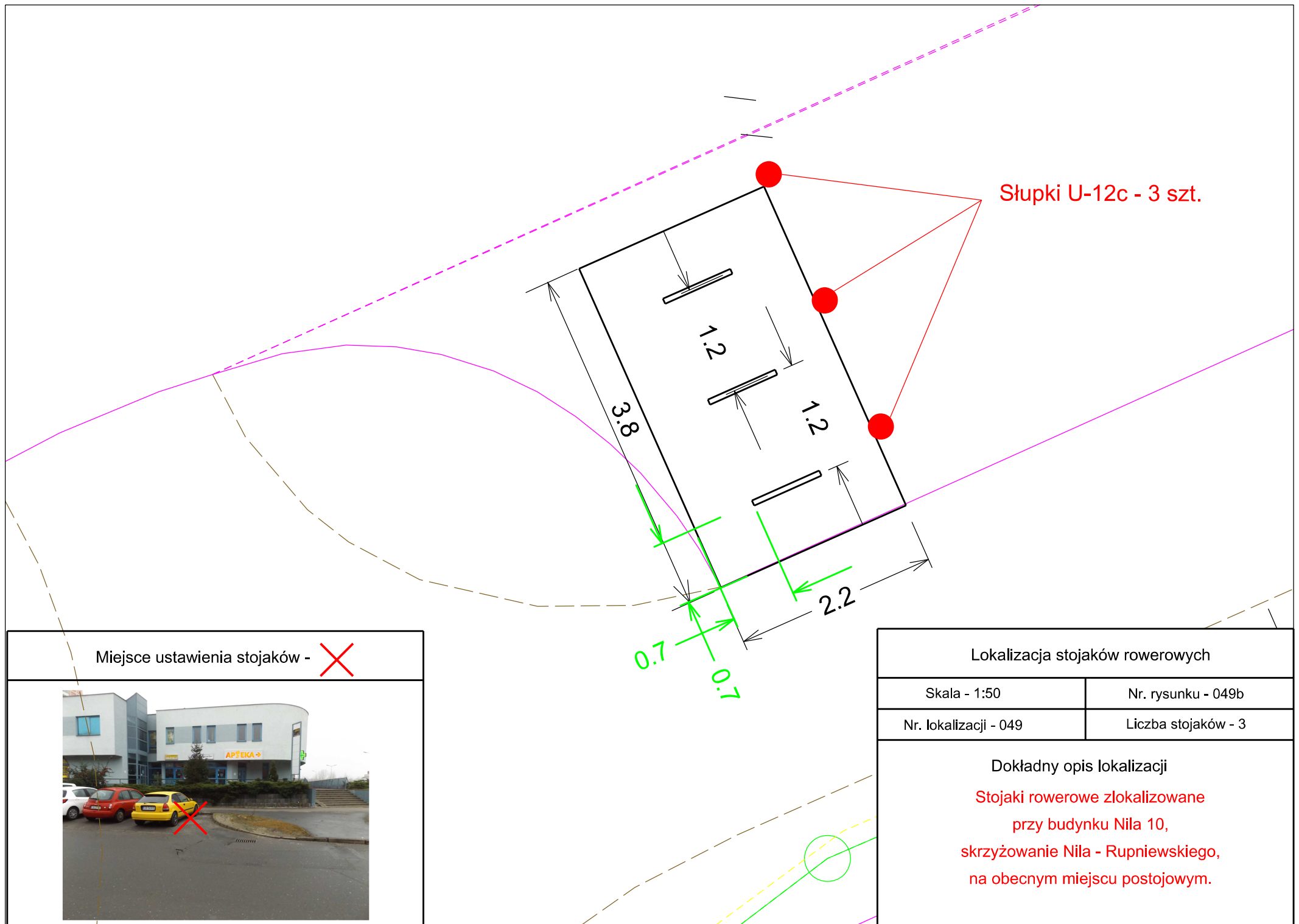


Słupki U-12c - 3 szt.

Miejsce ustawienia stojaków - ~~X~~



Lokalizacja stojaków rowerowych	
Skala - 1:50	Nr. rysunku - 049a
Nr. lokalizacji - 049	Liczba stojaków - 3
Dokładny opis lokalizacji	
Stojaki rowerowe zlokalizowane przy pawilonie handlowym skrzyżowanie Niła - Rupniewskiego, na obecnym miejscu postojowym.	

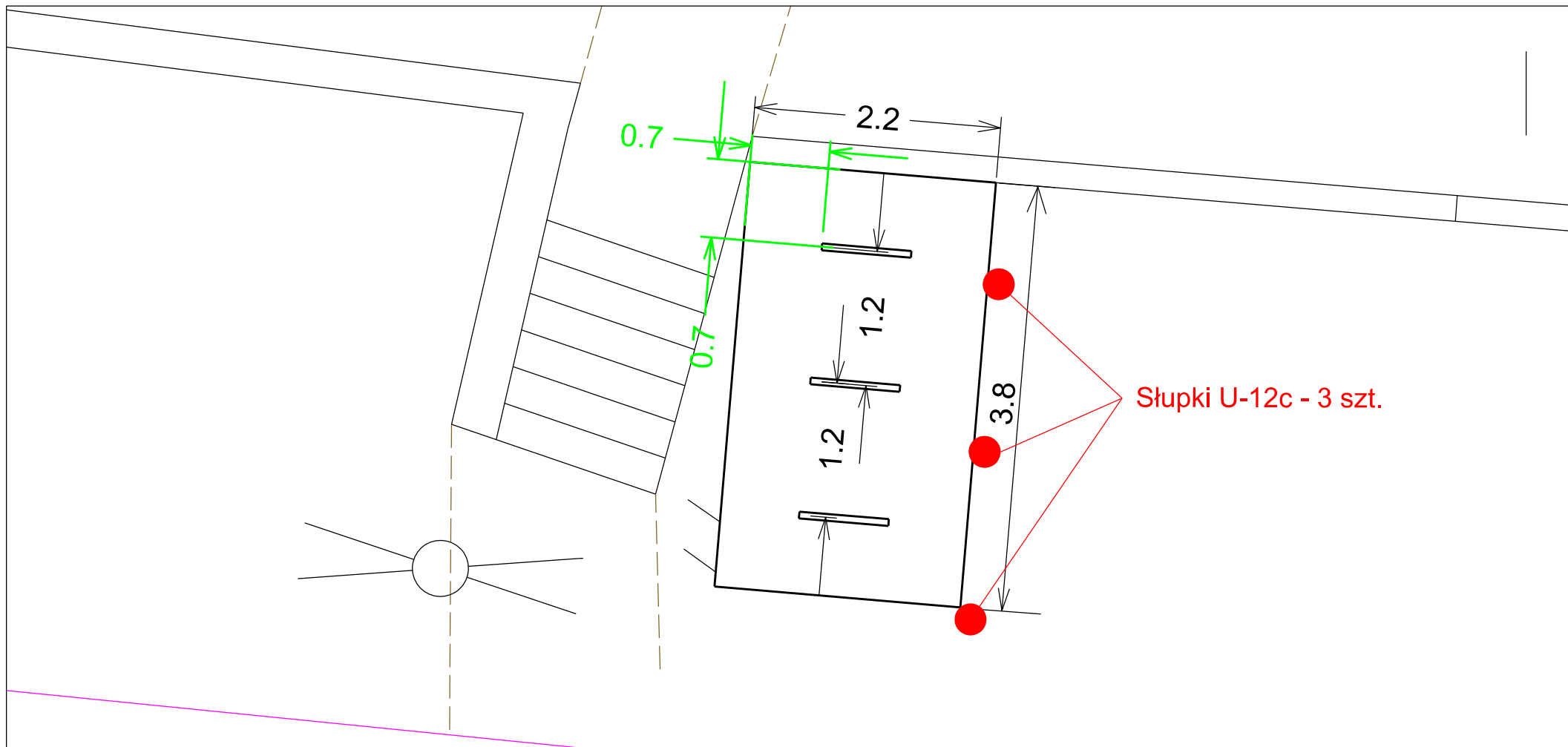


Słupki U-12c - 3 szt.


Miejsce ustawienia stojaków - ~~X~~



Lokalizacja stojaków rowerowych	
Skala - 1:50	Nr. rysunku - 049b
Nr. lokalizacji - 049	Liczba stojaków - 3
<p>Dokładny opis lokalizacji</p> <p>Stojaki rowerowe zlokalizowane przy budynku Niła 10, skrzyżowanie Niła - Rupniewskiego, na obecnym miejscu postojowym.</p>	



Miejsce ustawienia stojaków - ❌



Lokalizacja stojaków rowerowych

Skala - 1:50

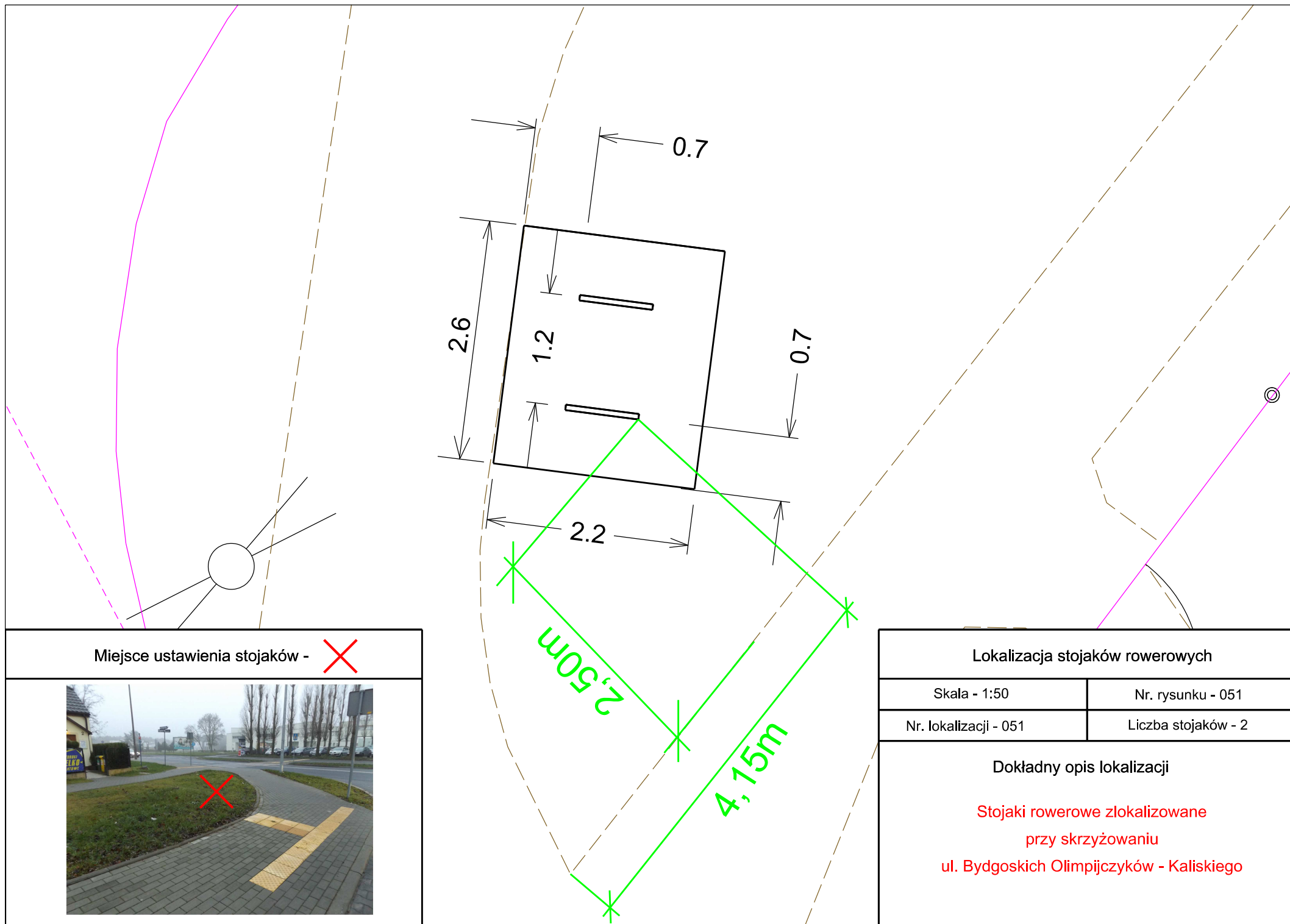
Nr. rysunku - 050

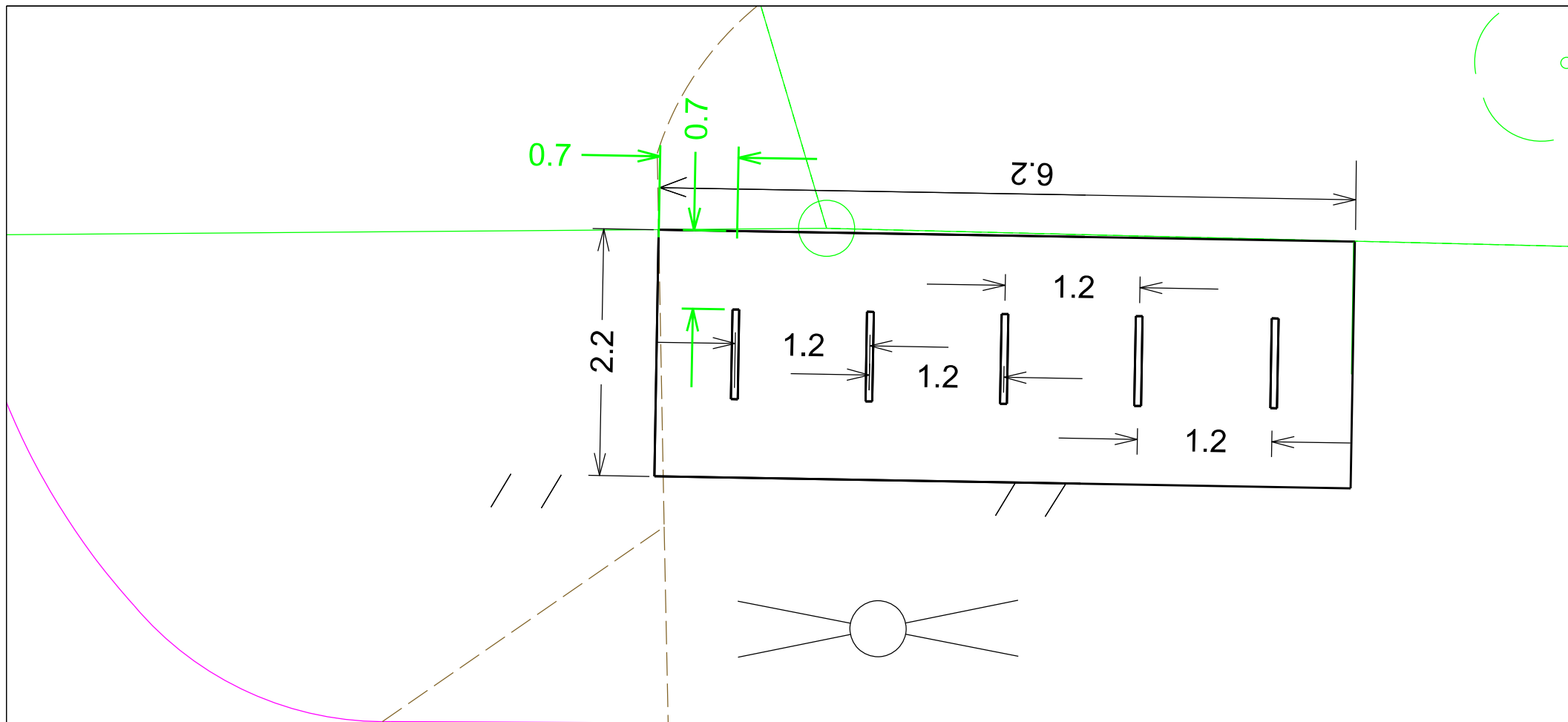
Nr. lokalizacji - 050

Liczba stojaków - 3


Dokładny opis lokalizacji

Stojaki rowerowe zlokalizowane przy schodach prowadz. do pawilonu, skrzyżowanie Albrychta - Wańkowicza w miejscu obecnego miejsca postojowego





Miejsce ustawienia stojaków - **✗**



Lokalizacja stojaków rowerowych

Skala - 1:50

Nr. rysunku - 052

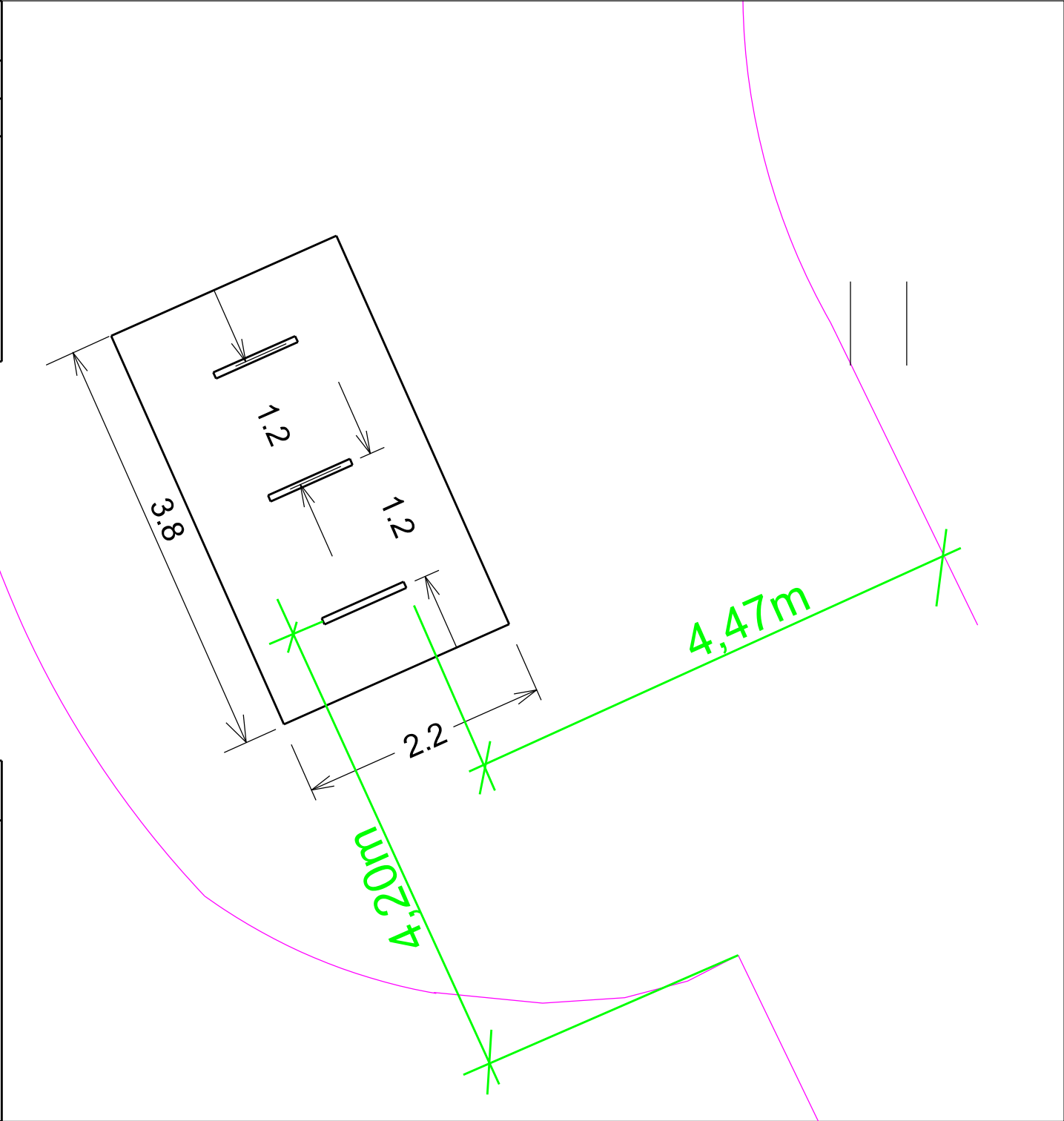
Nr. lokalizacji - 052

Liczba stojaków - 5

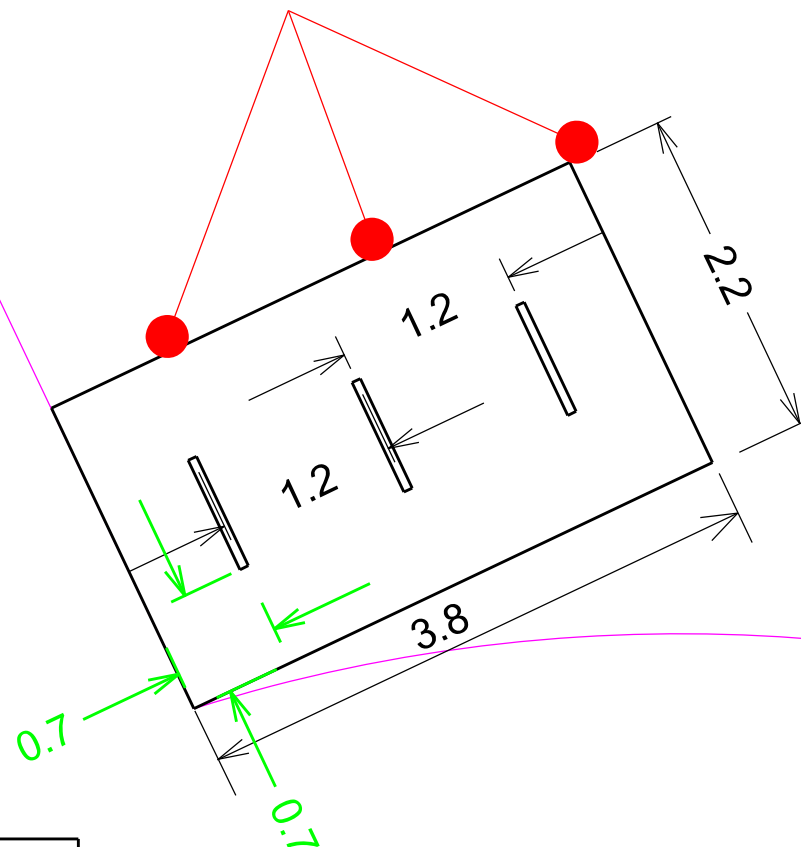
Dokładny opis lokalizacji

Stojaki rowerowe zlokalizowane
przy połączeniu ul. Niła z ul. Gierczak

Lokalizacja stojaków rowerowych	
Skala - 1:50	Nr. rysunku - 053a
Nr. lokalizacji - 053	Liczba stojaków - 3
Dokładny opis lokalizacji	
Stojaki rowerowe zlokalizowane przy skrzyżowaniu Lawinowa- Janosika	



Słupki U-12c - 3 szt.



Miejsce ustawienia stojaków -



Lokalizacja stojaków rowerowych

Skala - 1:50

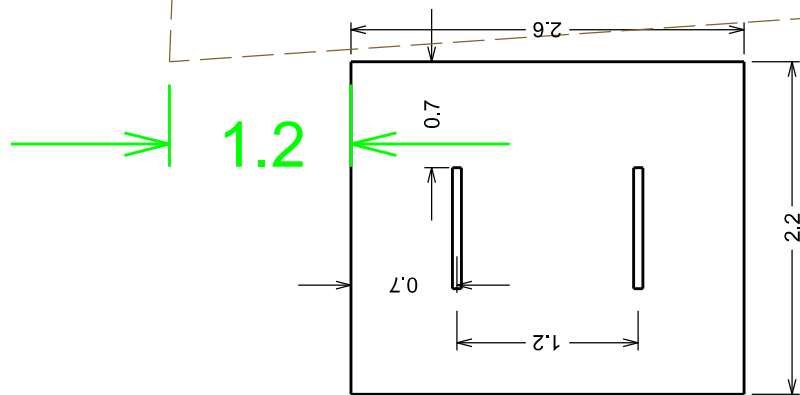
Nr. rysunku - 053b

Nr. lokalizacji - 053

Liczba stojaków - 3

Dokładny opis lokalizacji

Stojaki rowerowe zlokalizowane
na parkingu przy ul. Lawinowej
(w pobliżu wejścia na targowisko)
na miejscu postojowym.



Miejsce ustawienia stojaków - **X**



Lokalizacja stojaków rowerowych

Skala - 1:50

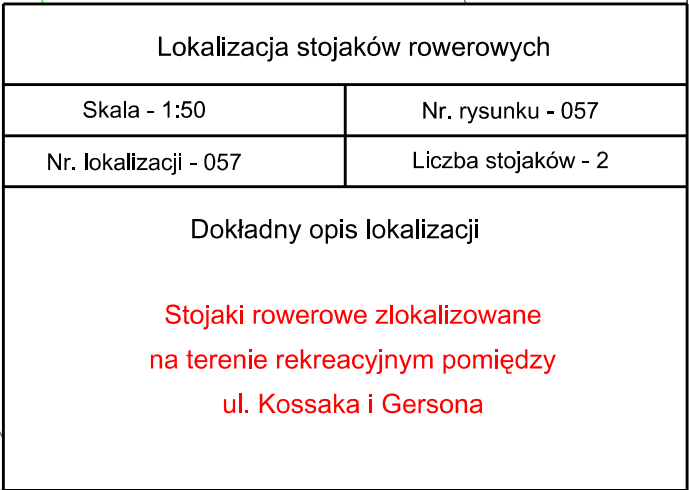
Nr. rysunku - 054

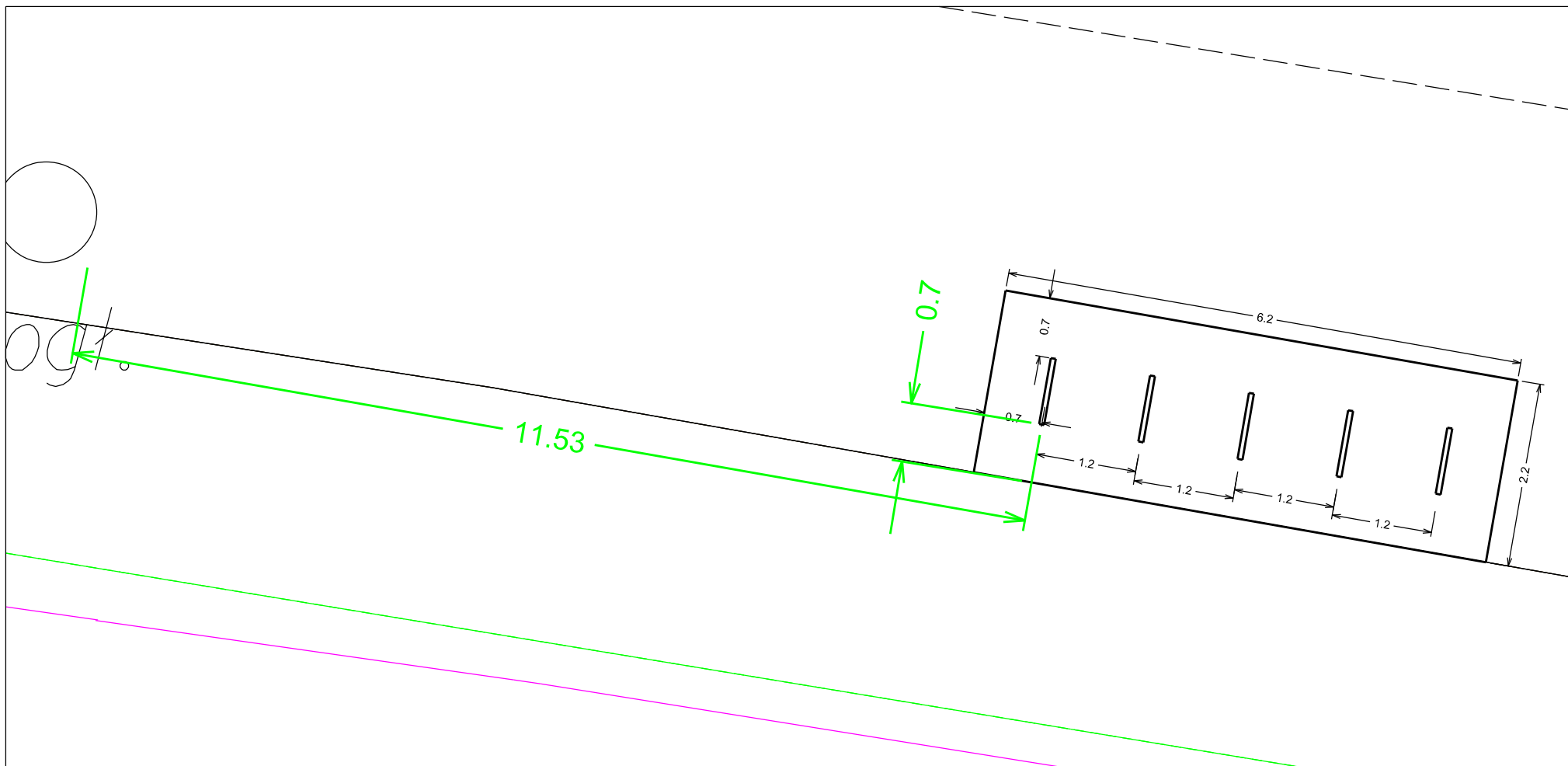
Nr. lokalizacji - 054

Liczba stojaków - 2

Dokładny opis lokalizacji

Stojaki rowerowe zlokalizowane
przy pętli autobusowej
Białogardzka - Glinki





Miejsce ustawienia stojaków - **X**



Lokalizacja stojaków rowerowych

Skala - 1:70

Nr. rysunku - 058

Nr. lokalizacji - 058

Liczba stojaków - 5

Dokładny opis lokalizacji

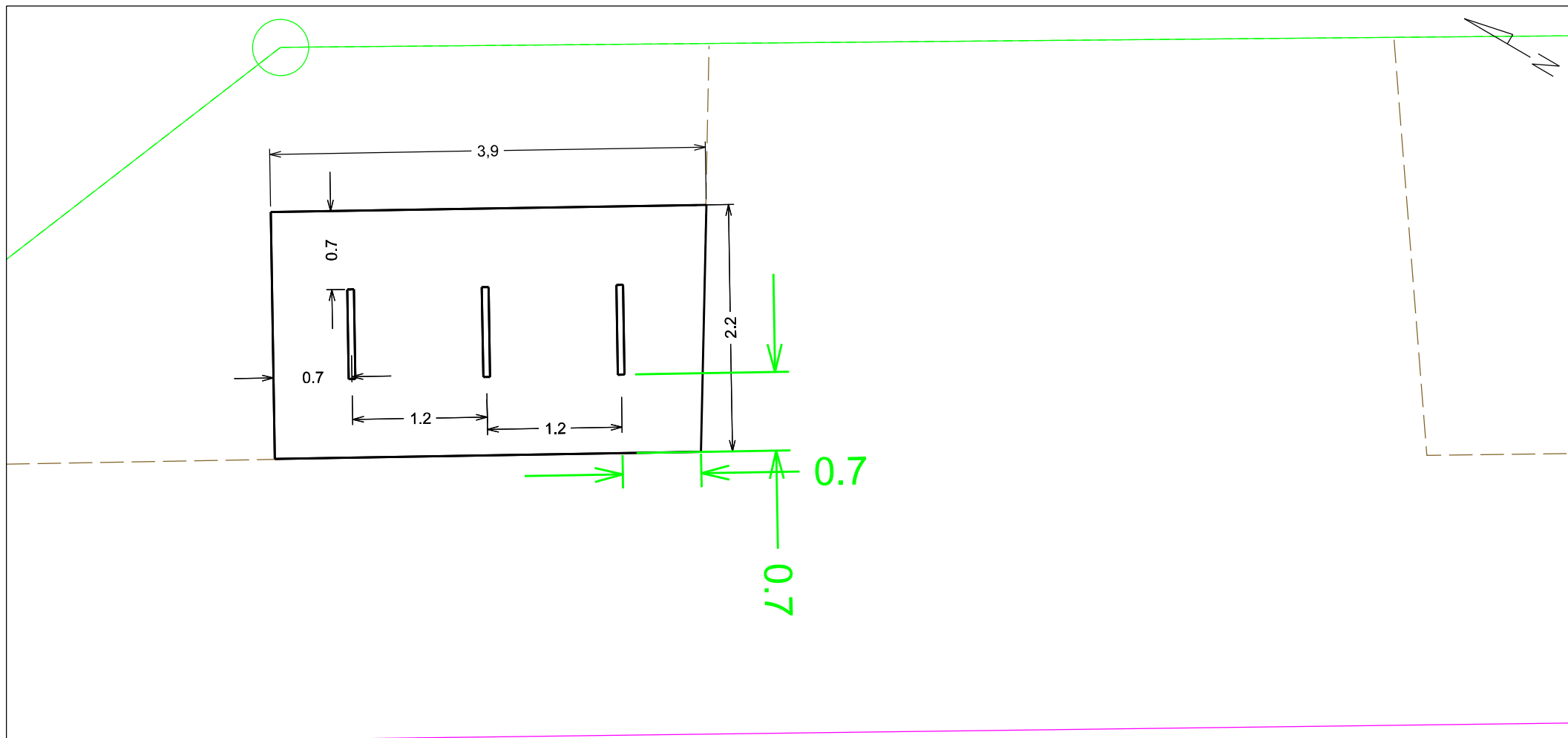
**Stojaki rowerowe zlokalizowane
przy ul. Hubala-Dobrzańskiego,
na przeciwko wejścia głównego do Szpitala
Miejskiego**

62 Pułku Piechoty Wielkopolskiej

Technical drawing of a trench layout for the 62nd Wielkopolska Infantry Regiment. The drawing shows a long rectangular trench divided into five sections. The total length is 11 meters. The width is 0.7 meters. The depth is 2.8 meters. The layout includes a main trench and a side trench. Dimensions are given in meters. The drawing is titled "62 Pułku Piechoty Wielkopolskiej".

A street scene with a red 'X' marking a location on the left side of the road, near a building and a utility pole. The street is paved with asphalt and has a sidewalk on the left. There are trees and buildings in the background. A red 'X' is drawn on the image, indicating a specific location on the left side of the road.

Stojaki rowerowe zlokalizowane
przy ul. 62 Pułku
Piechoty Wielkopolskiej 6



Miejsce ustawienia stojaków -



Baczynskiego

Lokalizacja stojaków rowerowych

Skala - 1:50

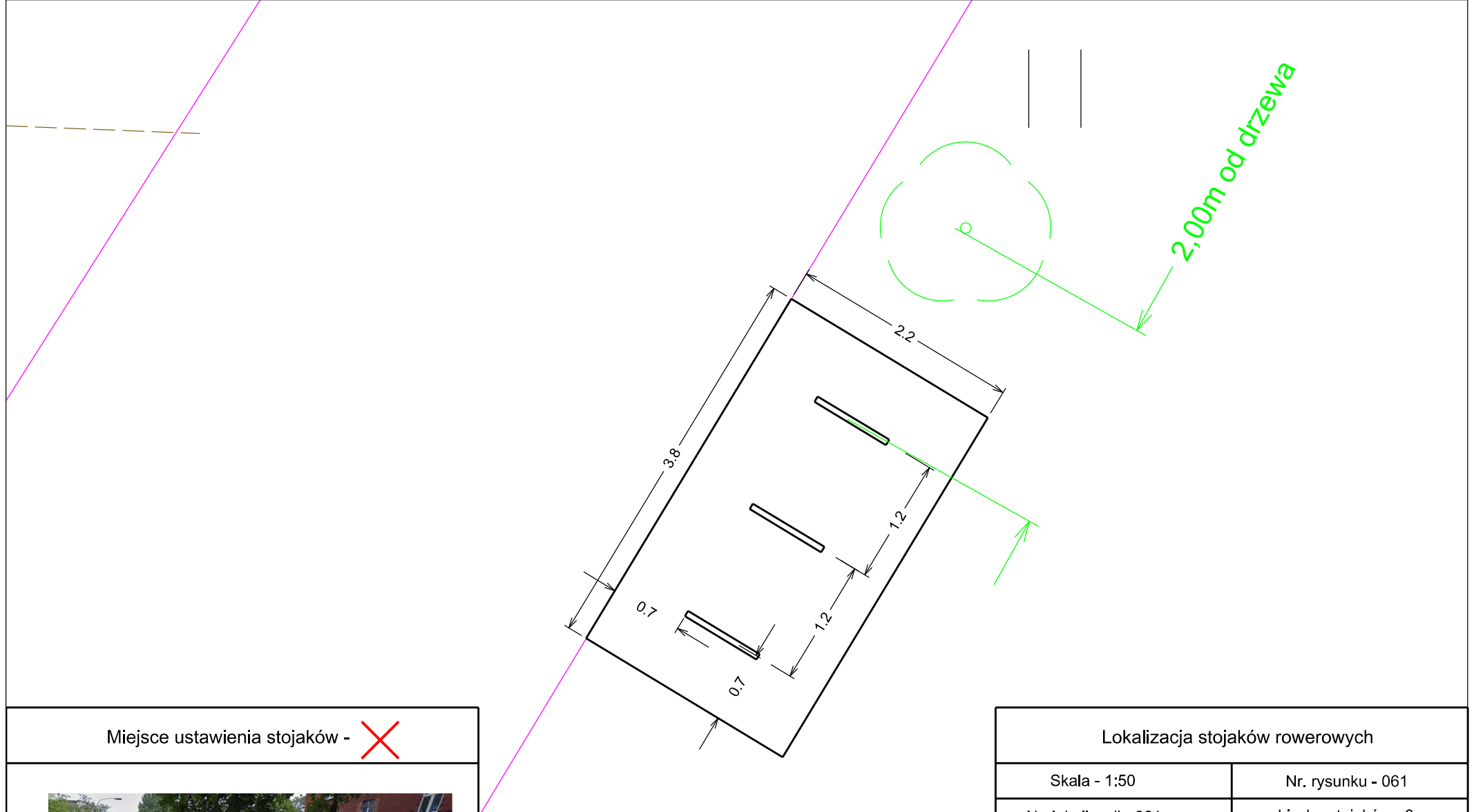
Nr. rysunku - 060

Nr. lokalizacji - 060

Liczba stojaków - 3

Dokładny opis lokalizacji

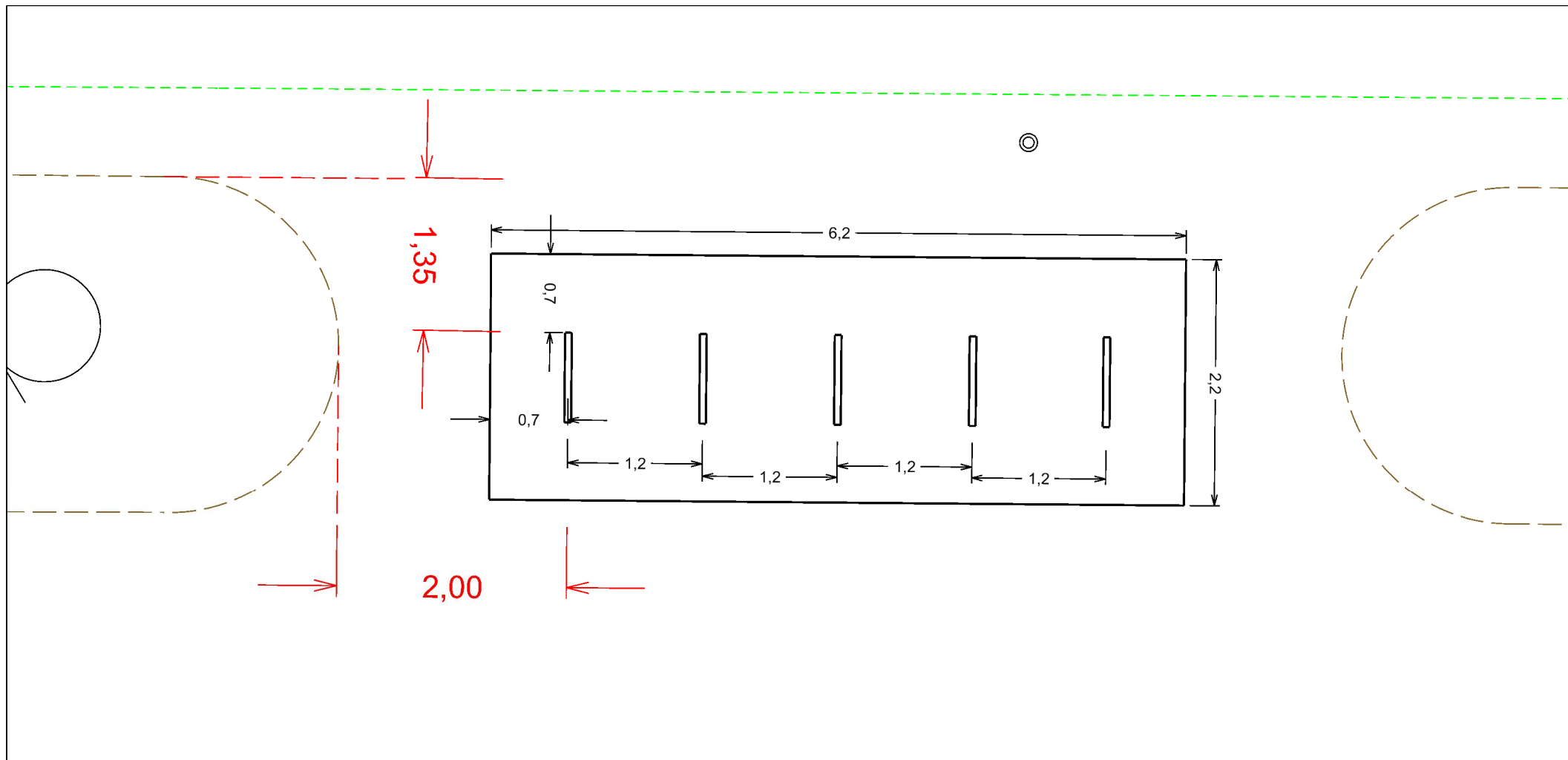
Stojaki rowerowe zlokalizowane
przy wejściu do MDK,
przy ul. Baczyńskiego 3





Miejsce ustawienia stojaków - ❌



Lokalizacja stojaków rowerowych	
Skala - 1:50	Nr. rysunku - 061
Nr. lokalizacji - 061	Liczba stojaków - 3
<div>Dokładny opis lokalizacji</div> <div>Stojaki rowerowe zlokalizowane na terenie zielonym na ul. Podchorążych przy posesji nr 11</div>	



Miejsce ustawienia stojaków - 



Lokalizacja stojaków rowerowych

Skala - 1:50

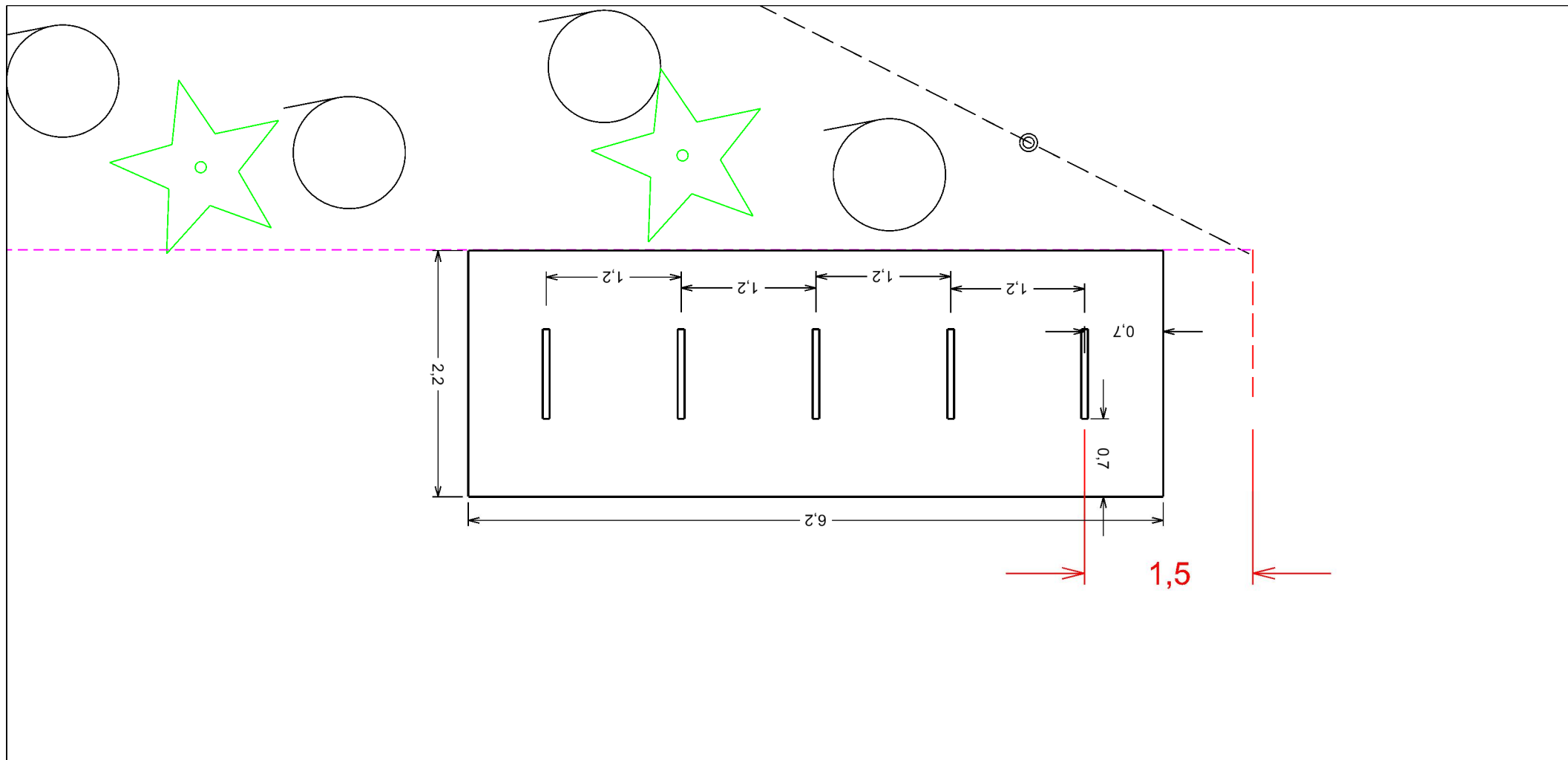
Nr. rysunku - 062a


Nr. lokalizacji - 062a

Liczba stojaków - 5

Dokładny opis lokalizacji

Stojaki rowerowe zlokalizowane
przy Stadionie Zawiszy - ul. Gdańska 163,
stojaki pomiędzy krzewami, analogicznie
do stacji BRA



Miejsce ustawienia stojaków - 



Lokalizacja stojaków rowerowych

Skala - 1:50

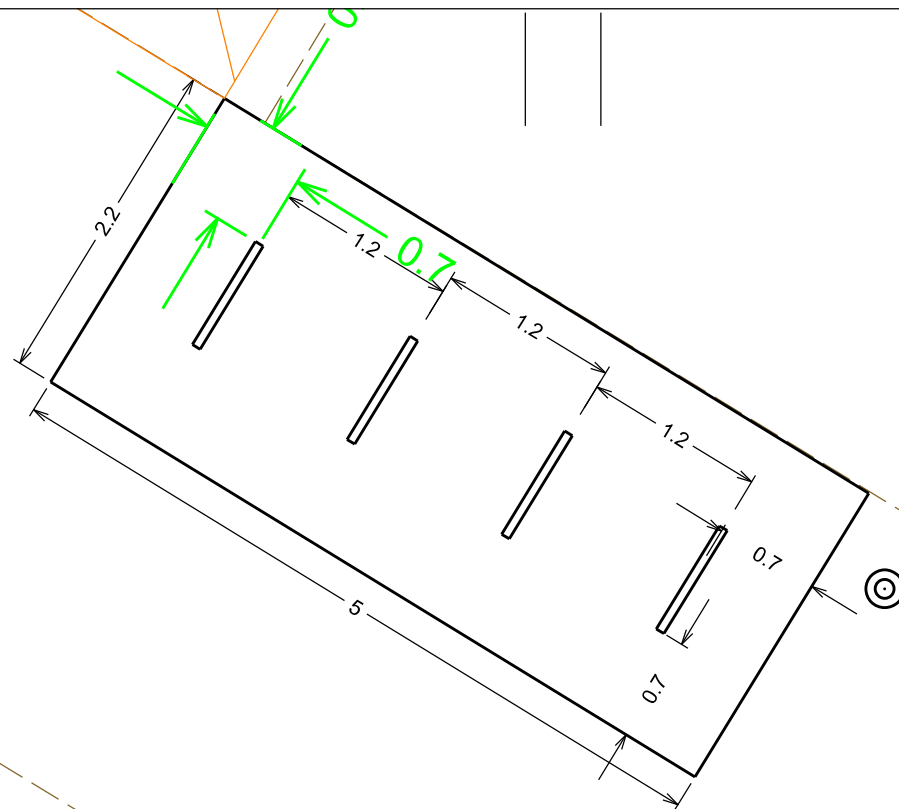
Nr. rysunku - 062b


Nr. lokalizacji - 062b

Liczba stojaków - 5

Dokładny opis lokalizacji

Stojaki rowerowe zlokalizowane
przy wejściu na trybunę zachodnią
stadionu Zawiszy - ul. Gdańska 163,
pomiedzy schodami a drogą serwisową



Miejsce ustawienia stojaków - 



Lokalizacja stojaków rowerowych

Skala - 1:50

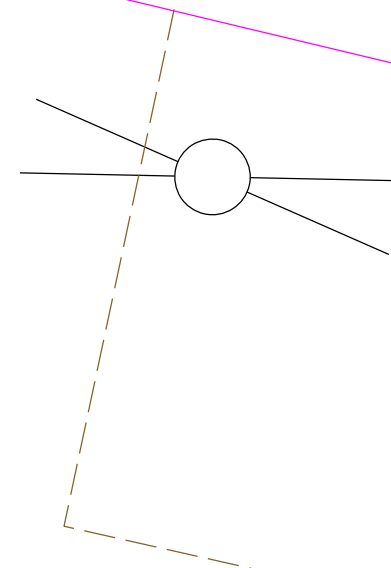
Nr. rysunku - 063

Nr. lokalizacji - 063

Liczba stojaków - 4

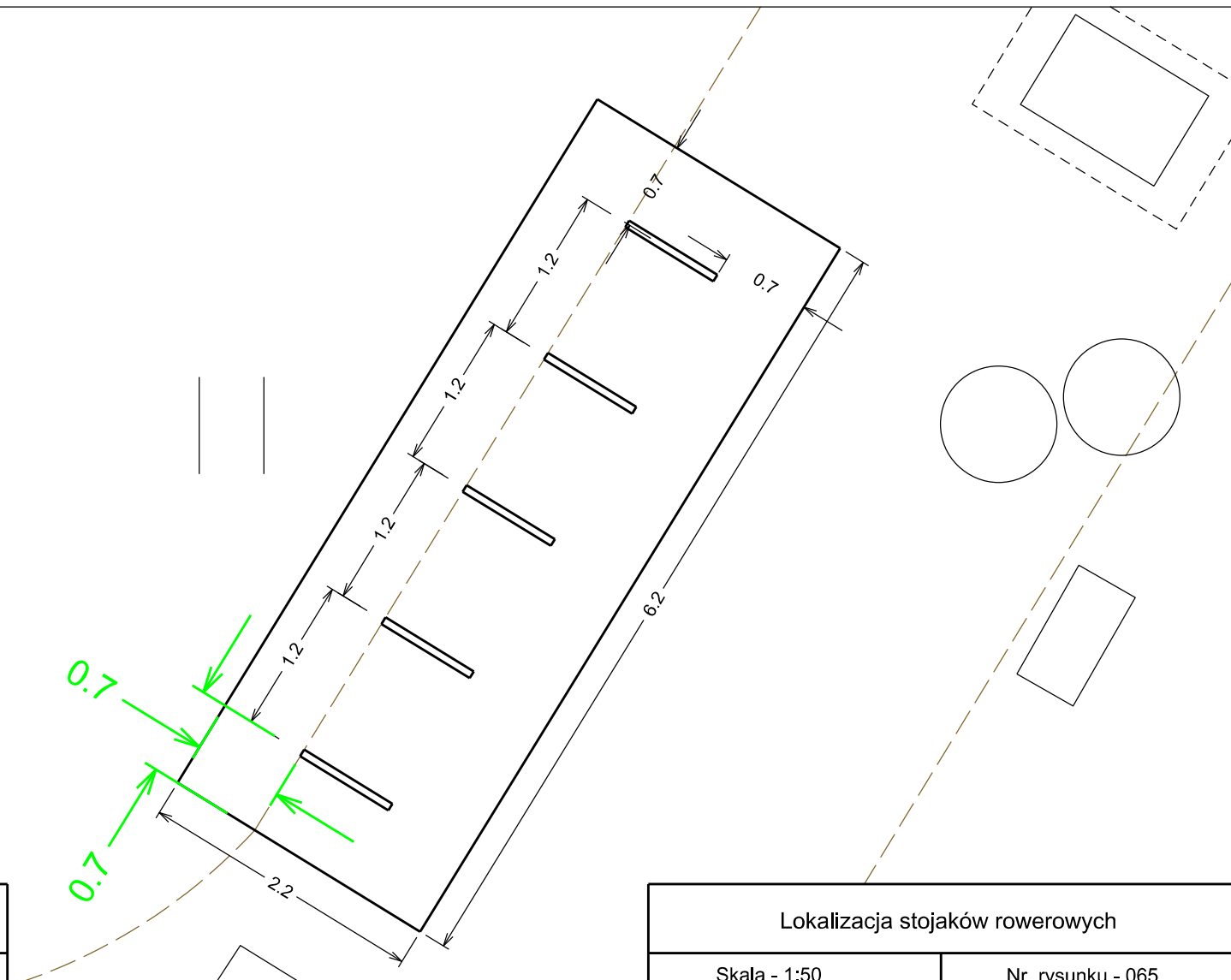
Dokładny opis lokalizacji

**Stojaki rowerowe zlokalizowane
na terenie pośrodku ul. 11 Listopada**



A photograph of a paved area, likely a sidewalk or plaza, with a red 'X' marking a spot where a railing is not installed, indicating a required location for a railing. The paved area is made of grey cobblestones. In the background, there is a light-colored building with windows and a blue sky. A person is visible walking in the distance.

Lokalizacja stojaków rowerowych	
Skala - 1:50	Nr. rysunku - 064
Nr. lokalizacji - 064	Liczba stojaków - 1
<p>Dokładny opis lokalizacji</p> <p>Stojak rowerowy zlokalizowany przy przystanku Kamienna - Wyszyńskiego, w kierunku Fordonu</p>	



Miejsce ustawienia stojaków -



Lokalizacja stojaków rowerowych

Skala - 1:50

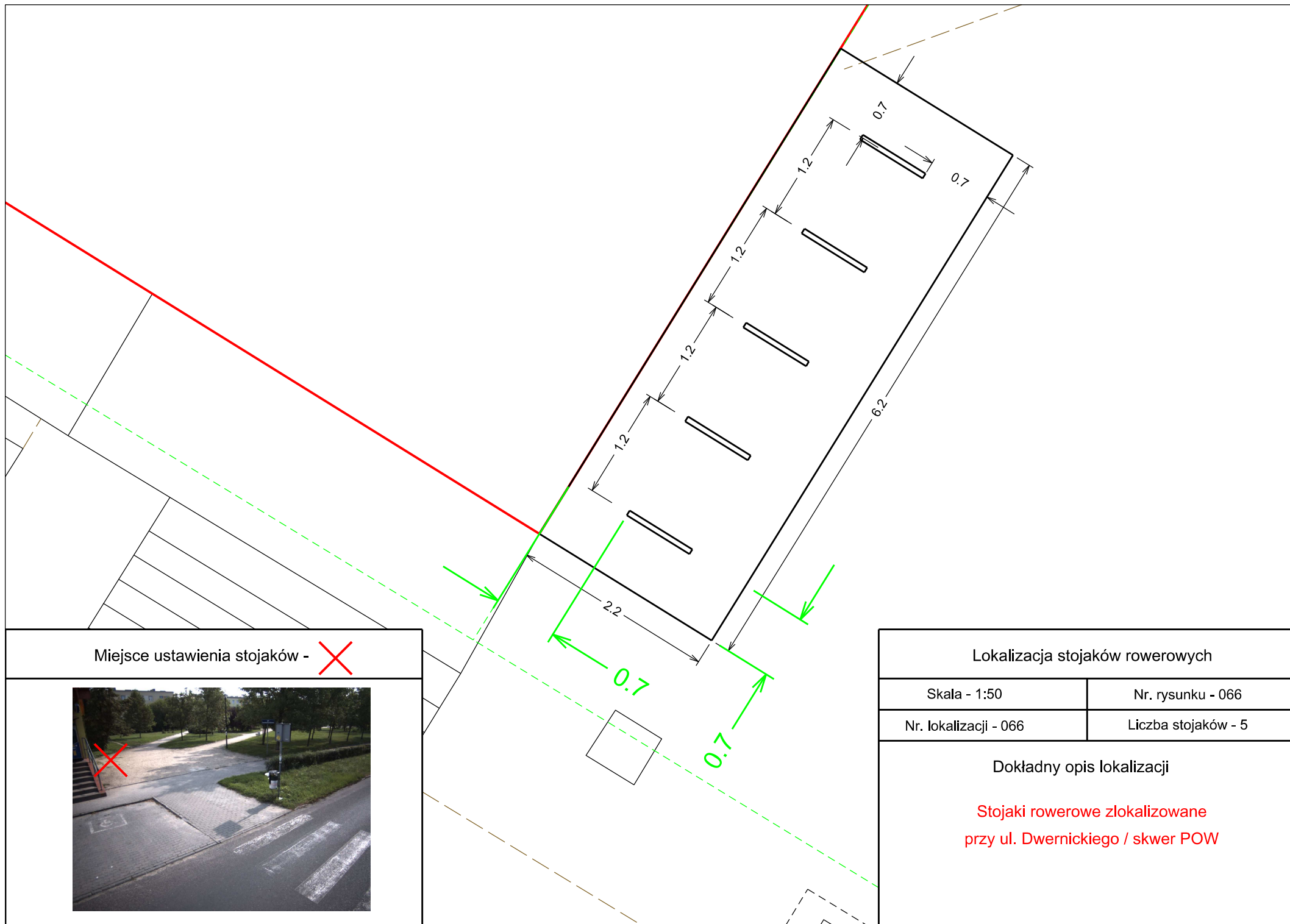
Nr. rysunku - 065

Nr. lokalizacji - 065

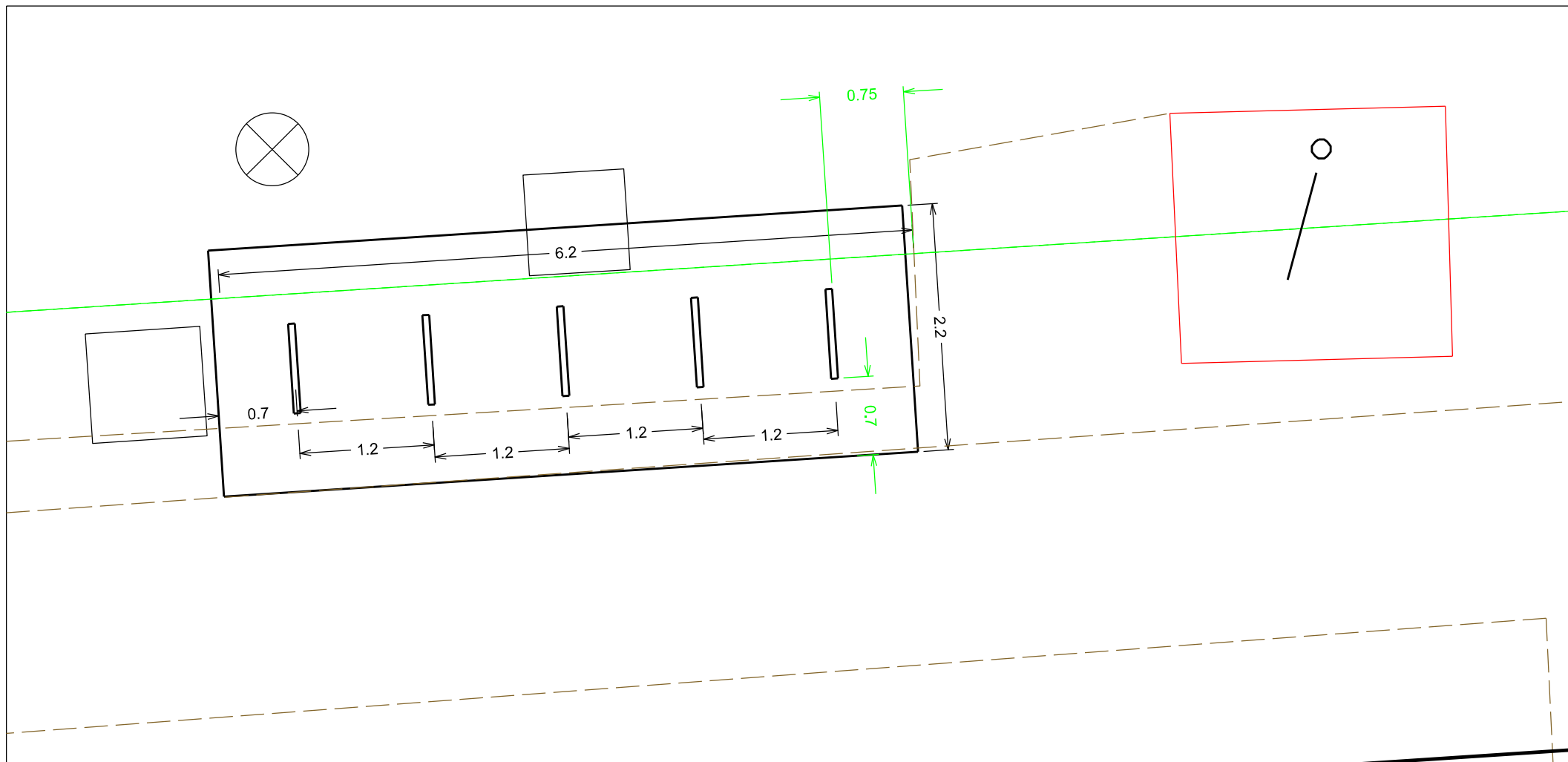
Liczba stojaków - 5

Dokładny opis lokalizacji

Stojaki rowerowe zlokalizowane
prz skrzyżowaniu ul. Sułkowskiego z ul. Czerkaską







Miejsce ustawienia stojaków -



Lokalizacja stojaków rowerowych

Skala - 1:50

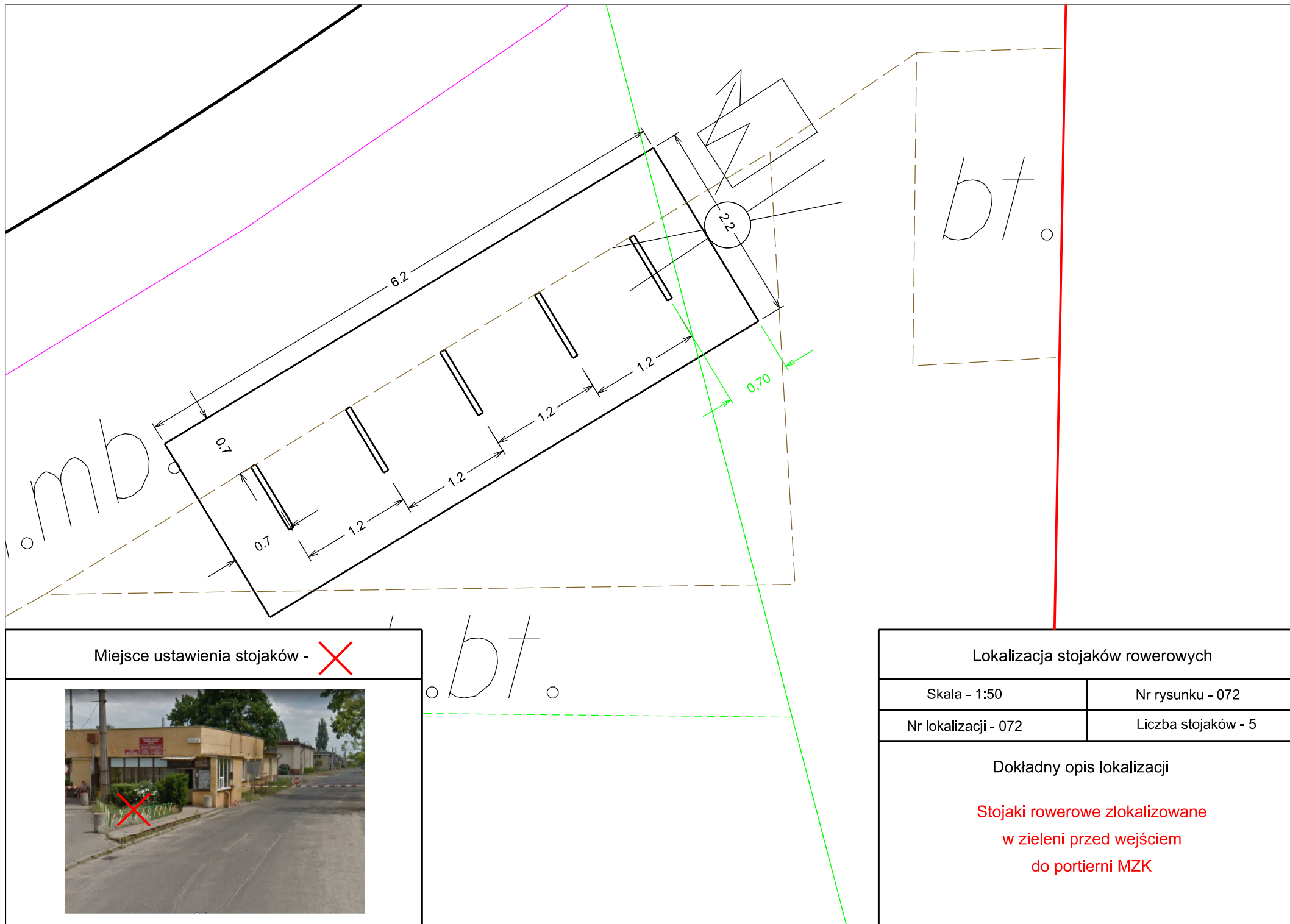
Nr rysunku - 071

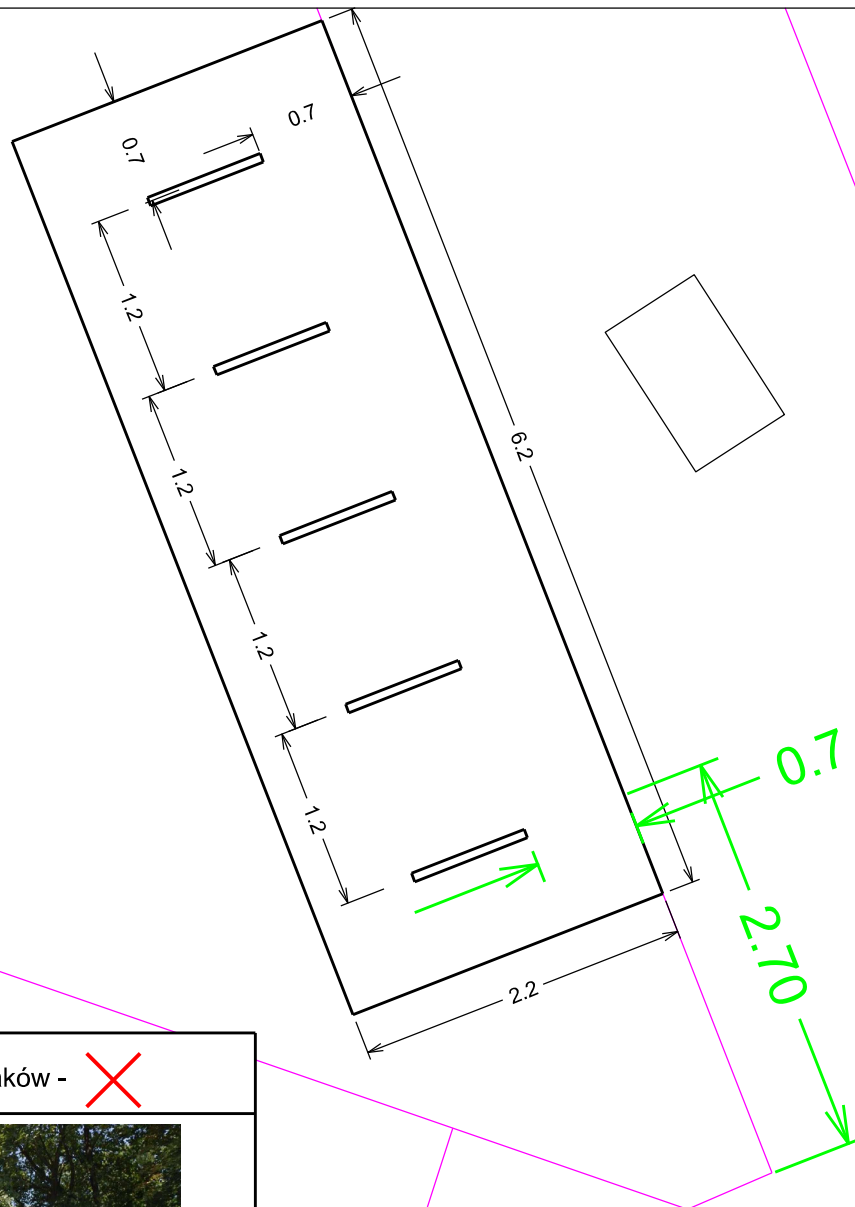
Nr lokalizacji - 071

Liczba stojaków - 5

Dokładny opis lokalizacji

Stojaki rowerowe zlokalizowane
w zieleni przy kiosku prasowym
w sąsiedztwie przystanku tramwajowego
i schodów prowadzących na teren PUP





Miejsce ustawienia stojaków -



Lokalizacja stojaków rowerowych

Skala - 1:50

Nr. rysunku - 073

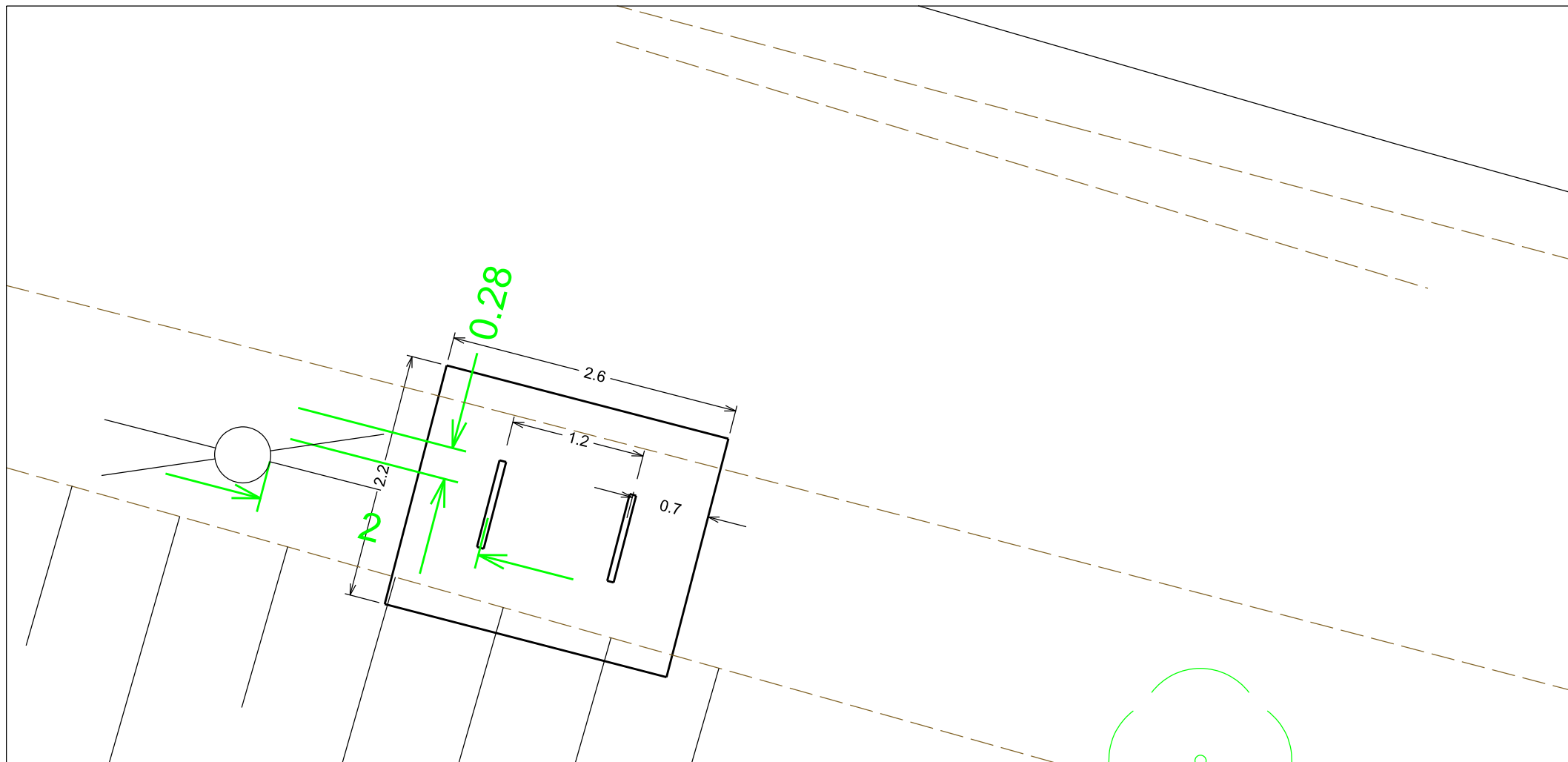
Nr. lokalizacji - 073


Liczba stojaków - 5

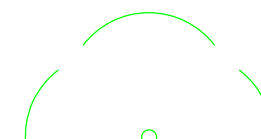
Dokładny opis lokalizacji

Stojaki rowerowe zlokalizowane
przy placu zabaw
na ul. Wrocławskiej

Dł. B



Miejsce ustawienia stojaków - 



Lokalizacja stojaków rowerowych

Skala - 1:50

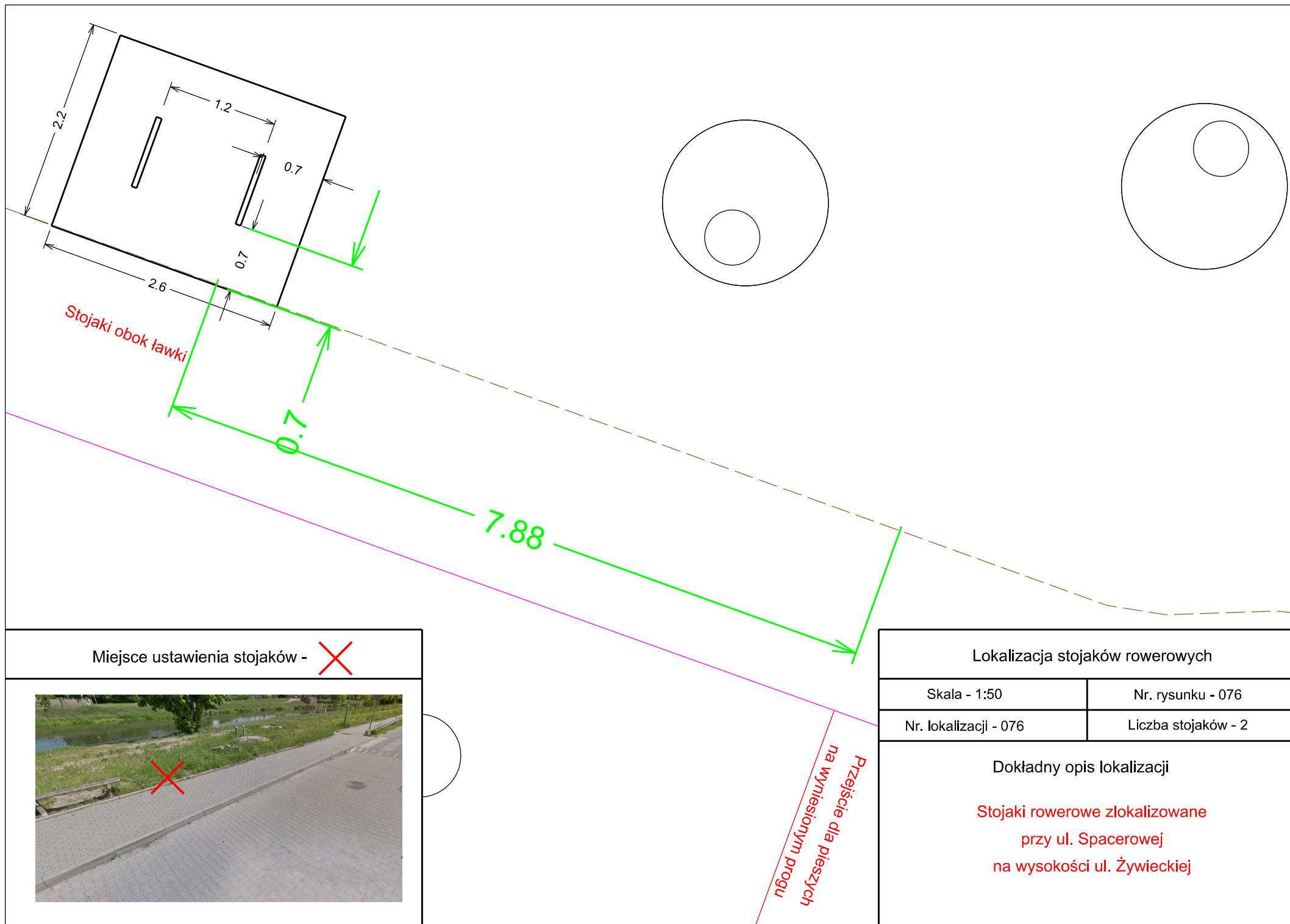
Nr. rysunku - 075

Nr. lokalizacji - 075

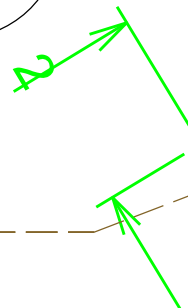
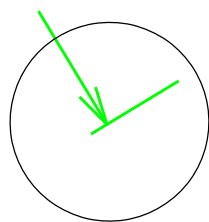
Liczba stojaków - 2

Dokładny opis lokalizacji

Stojaki rowerowe zlokalizowane
przy Śluzie V - Nakielska 70



stupa ogł.



1.5

0.7

0.7

6.2

2.2

1.2

1.2

1.2

1.2

1.2

ch. polbr

Miejsce ustawienia stojaków -



Lokalizacja stojaków rowerowych

Skala - 1:50

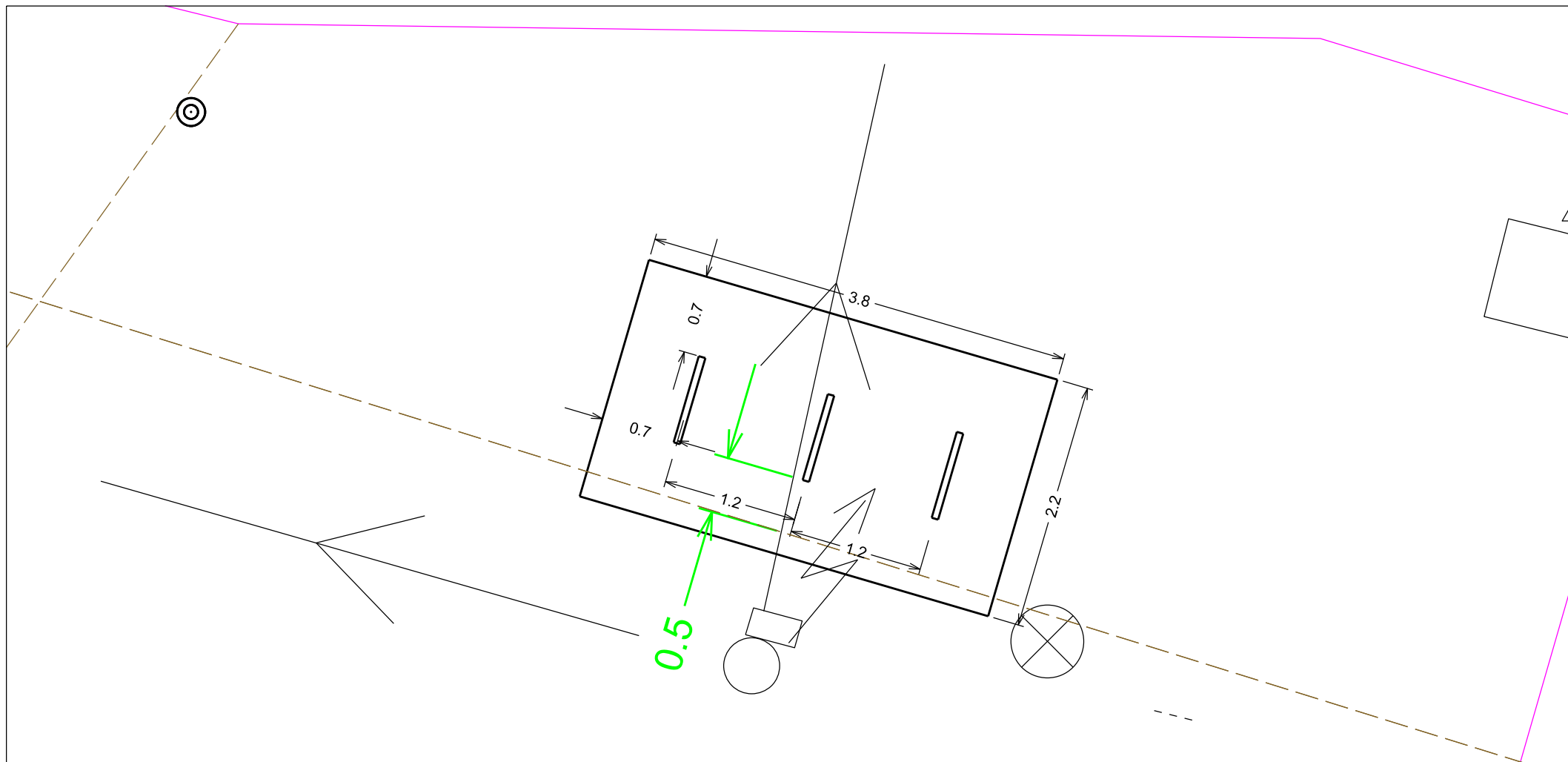
Nr. rysunku - 078

Nr. lokalizacji - 078


Liczba stojaków - 5

Dokładny opis lokalizacji

Stojaki rowerowe zlokalizowane
przy głównym wejściu do K.S. Gwiazda,
ul. Nakiejska 84



Miejsce ustawienia stojaków - **X**



Lokalizacja stojaków rowerowych

Skala - 1:50

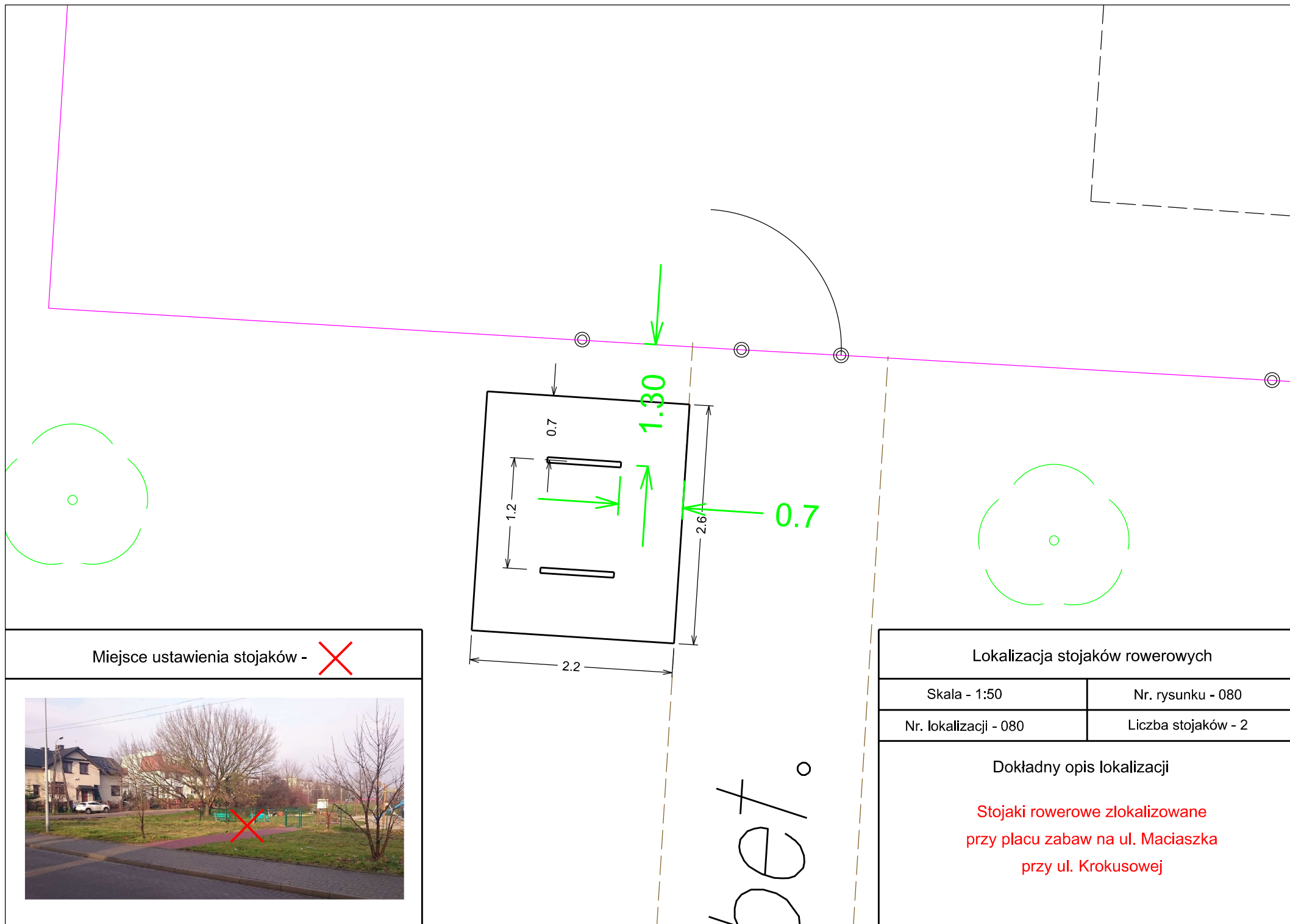
Nr. rysunku - 079

Nr. lokalizacji - 079

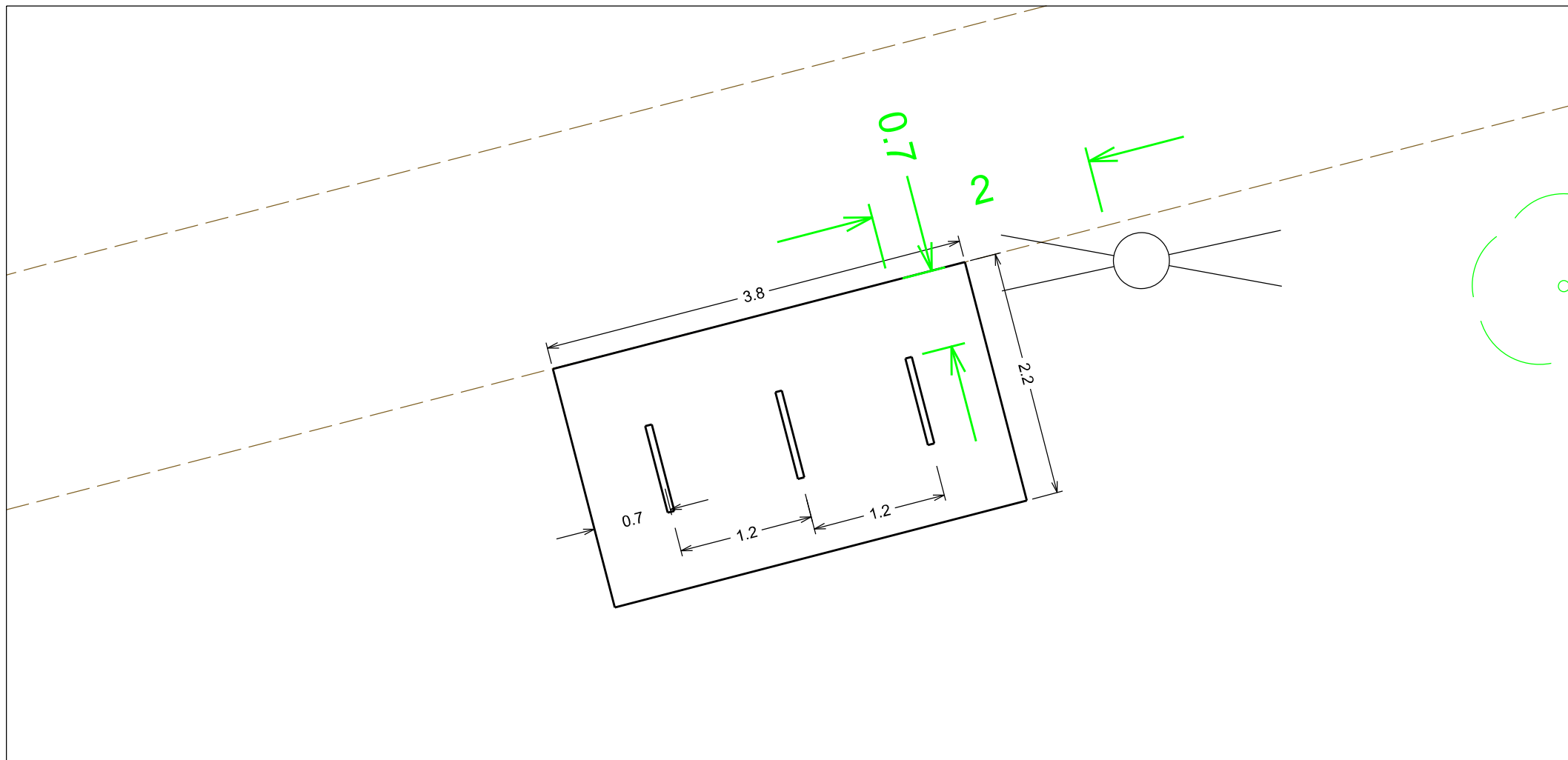
Liczba stojaków - 3


Dokładny opis lokalizacji

**Stojaki rowerowe zlokalizowane
przy Poczcie Polskiej, ul. Nakielska 81**







Miejsce ustawienia stojaków - 



Lokalizacja stojaków rowerowych

Skala - 1:50

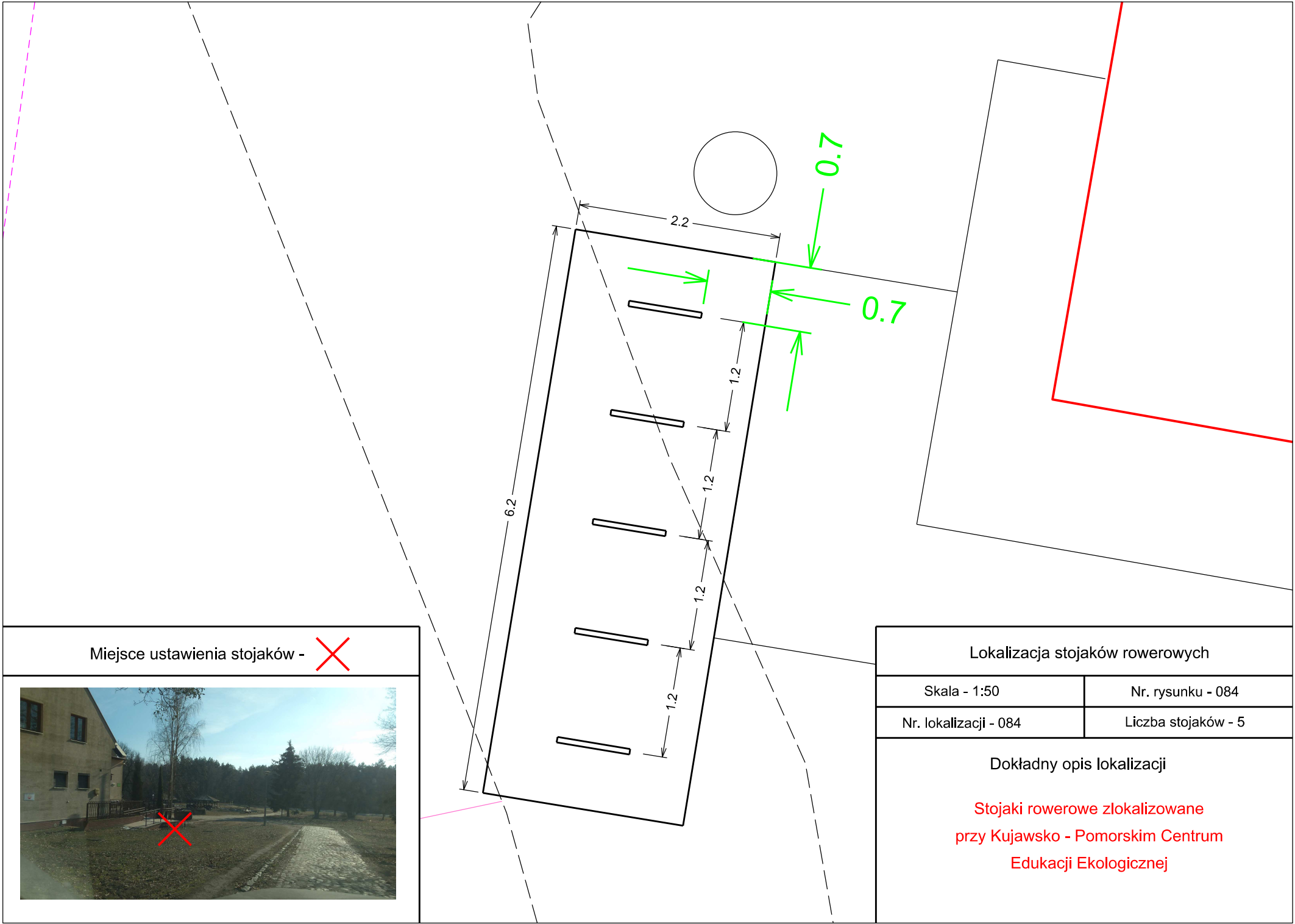
Nr. rysunku - 083


Nr. lokalizacji - 083

Liczba stojaków - 3

Dokładny opis lokalizacji

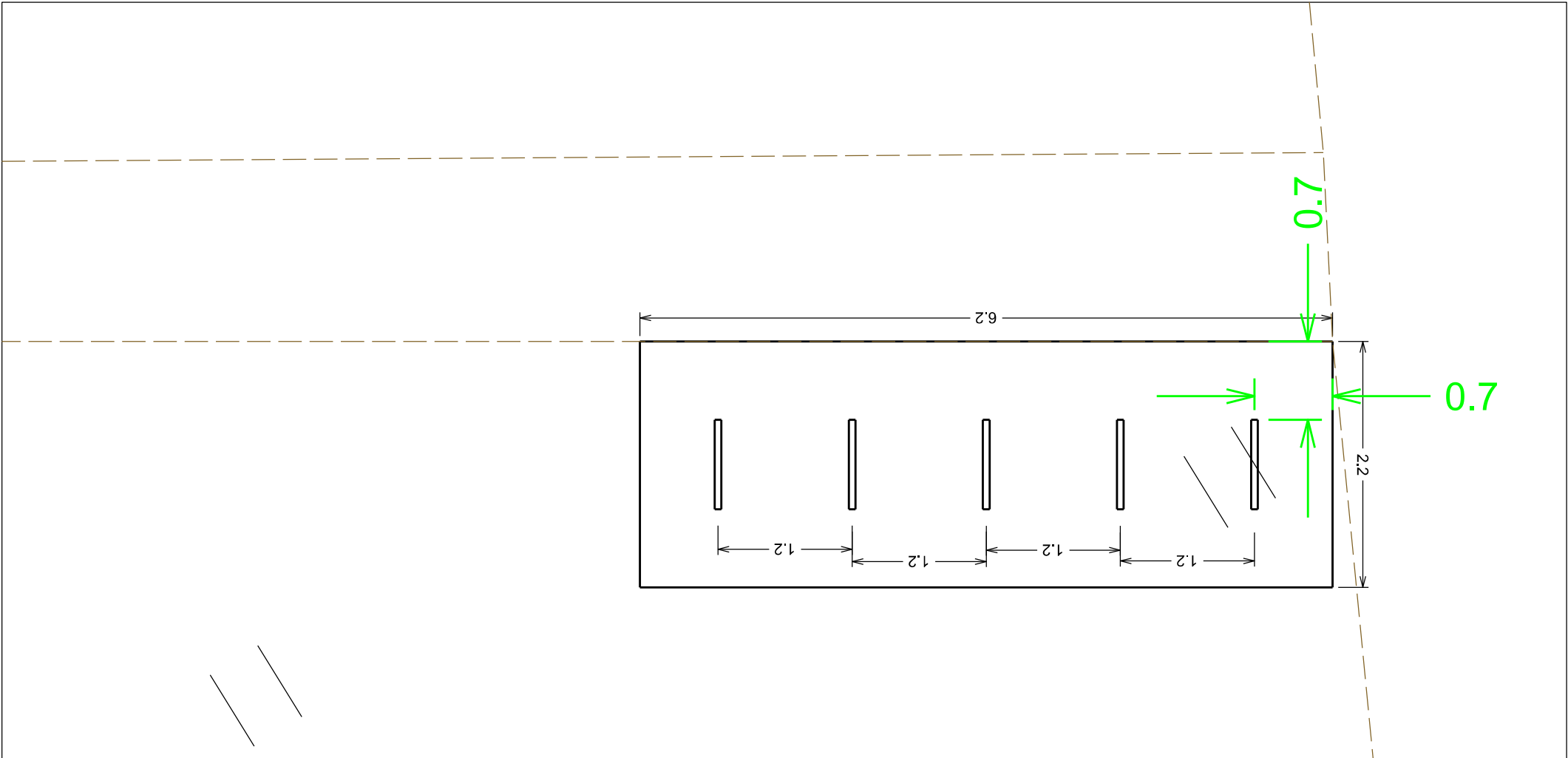
**Stojaki rowerowe zlokalizowane
w Parku nad Starym Kanałem Bydgoskim
przy placu do workoutu**




Miejsce ustawienia stojaków - 



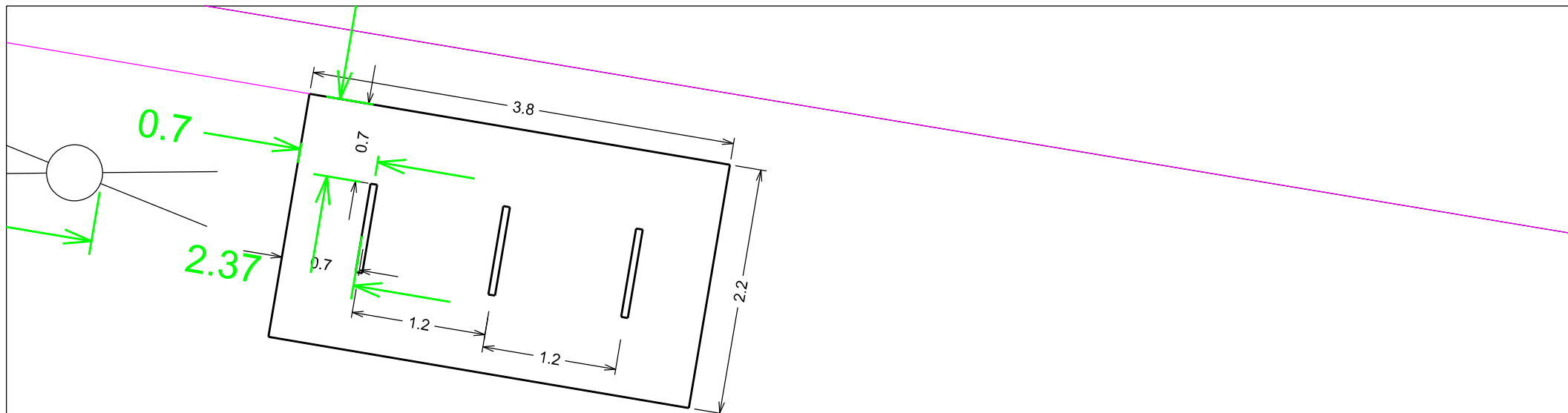
Lokalizacja stojaków rowerowych	
Skala - 1:50	Nr. rysunku - 084
Nr. lokalizacji - 084	Liczba stojaków - 5
Dokładny opis lokalizacji	
Stojaki rowerowe zlokalizowane przy Kujawsko - Pomorskim Centrum Edukacji Ekologicznej	



Miejsce ustawienia stojaków - 



Lokalizacja stojaków rowerowych	
Skala - 1:50	Nr. rysunku - 085
Nr. lokalizacji - 085	Liczba stojaków - 5
<p>Dokładny opis lokalizacji</p> <p>Stojaki rowerowe zlokalizowane przy stawach na terenie LPKiW, przy restauracji / przy moło</p>	



Miejsce ustawienia stojaków -



Lokalizacja stojaków rowerowych

Skala - 1:50

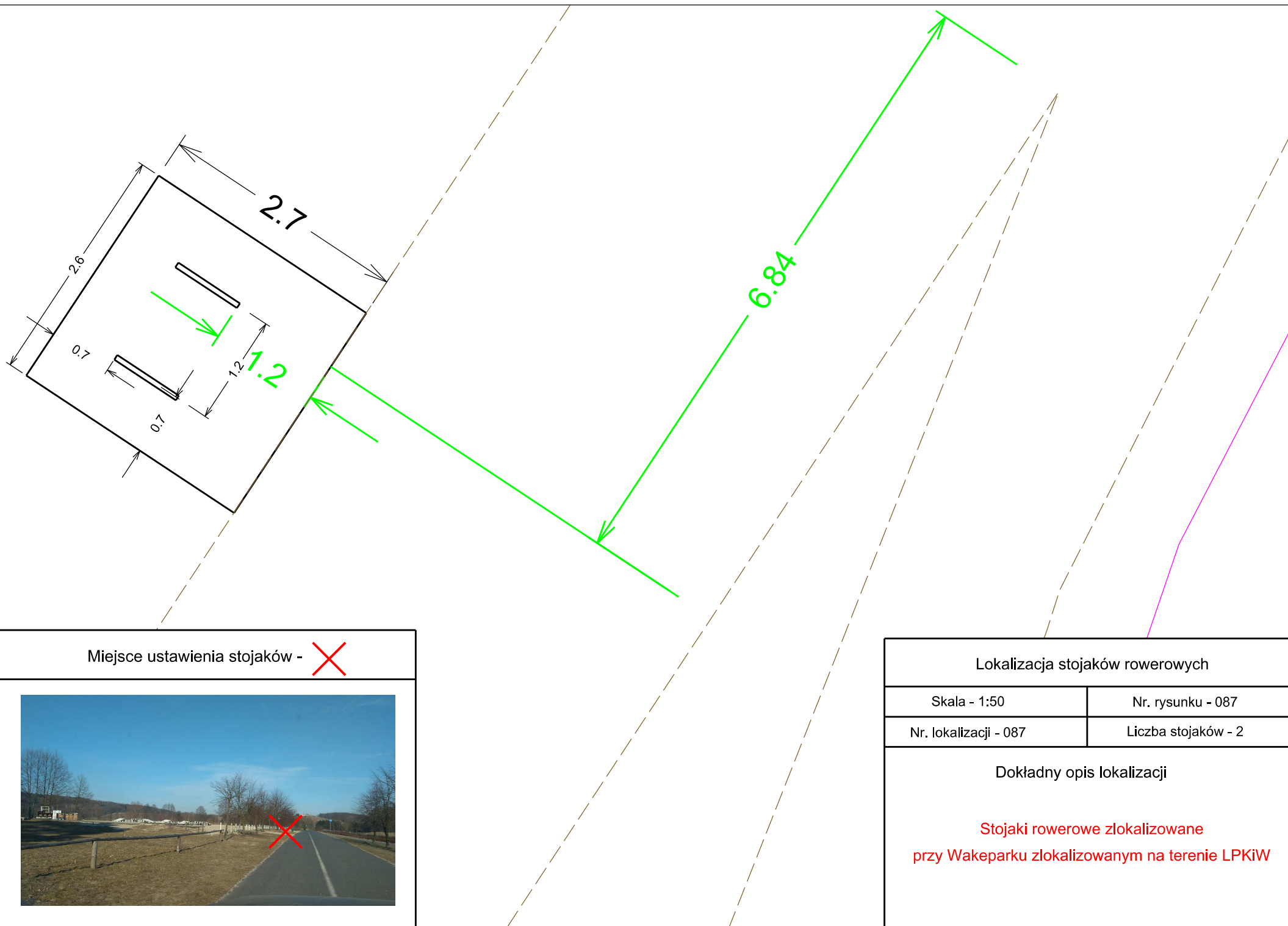
Nr. rysunku - 086


Nr. lokalizacji - 086

Liczba stojaków - 3

Dokładny opis lokalizacji

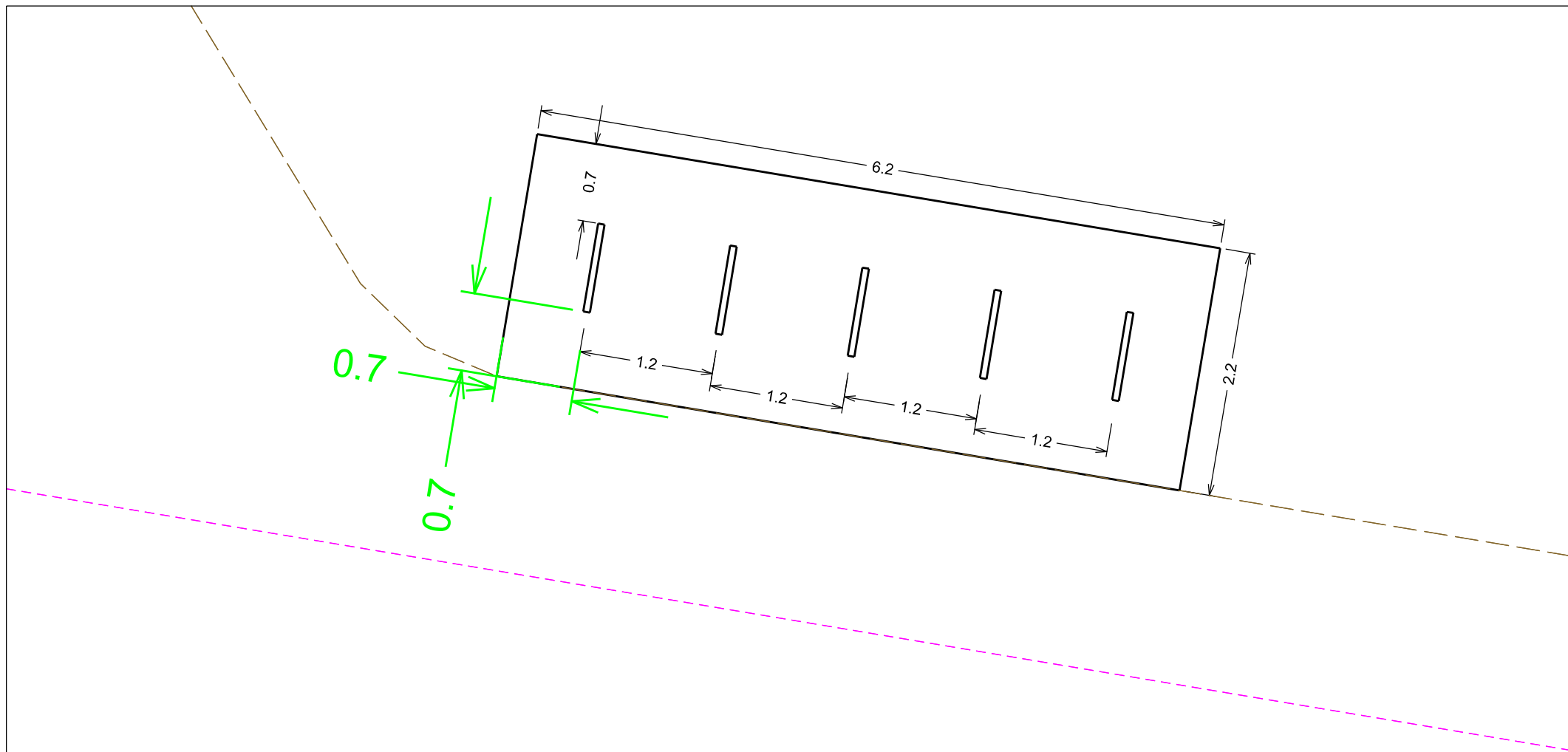
Stojaki rowerowe zlokalizowane
przy pętli tramwajowej Las Gdański
równoległe do krawędzi jezdni, obok barierek



Miejsce ustawienia stojaków - 



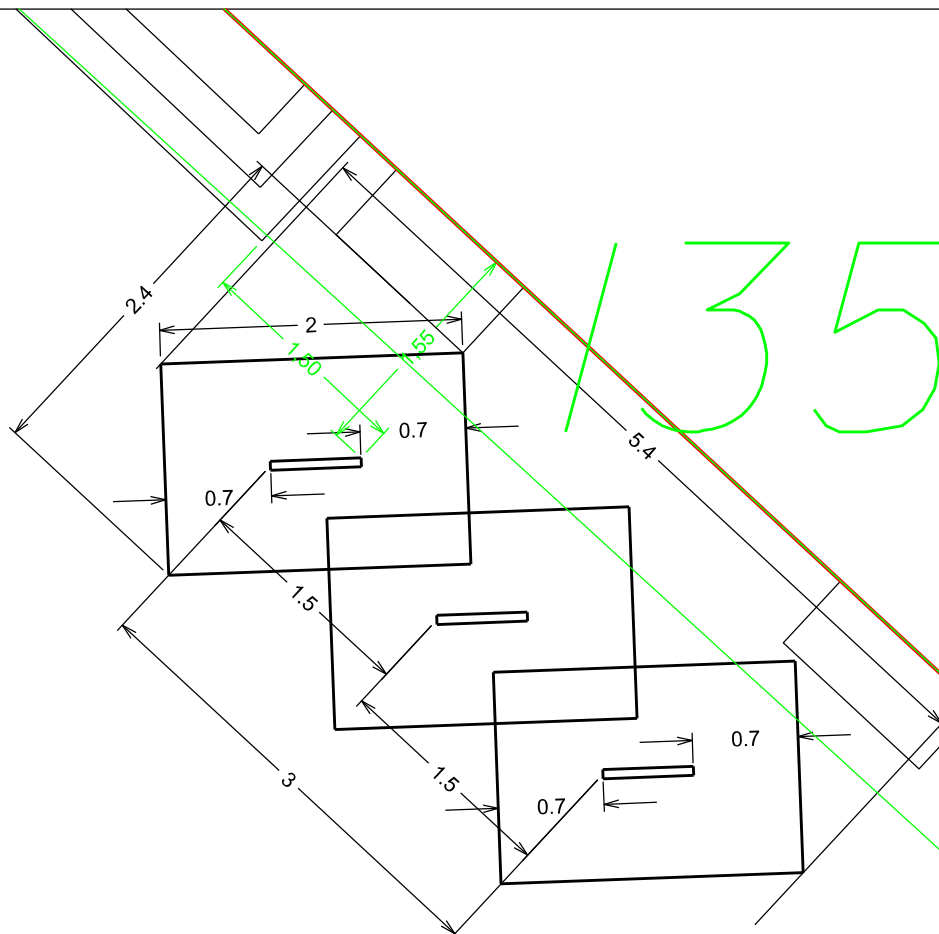
Lokalizacja stojaków rowerowych	
Skala - 1:50	Nr. rysunku - 087
Nr. lokalizacji - 087	Liczba stojaków - 2
Dokładny opis lokalizacji	
Stojaki rowerowe zlokalizowane przy Wakeparku zlokalizowanym na terenie LPKiW	



Miejsce ustawienia stojaków - **✗**



Lokalizacja stojaków rowerowych	
Skala - 1:50	Nr. rysunku - 088
Nr. lokalizacji - 08	Liczba stojaków - 5
<p>Dokładny opis lokalizacji</p> <p>Stojaki rowerowe zlokalizowane przy chodniku ul. Rekreacyjnej przed ul. Hipiczną równoległe do krawędzi jezdni</p>	



Miejsce ustawienia stojaków - ❌



Lokalizacja stojaków rowerowych

Skala - 1:50

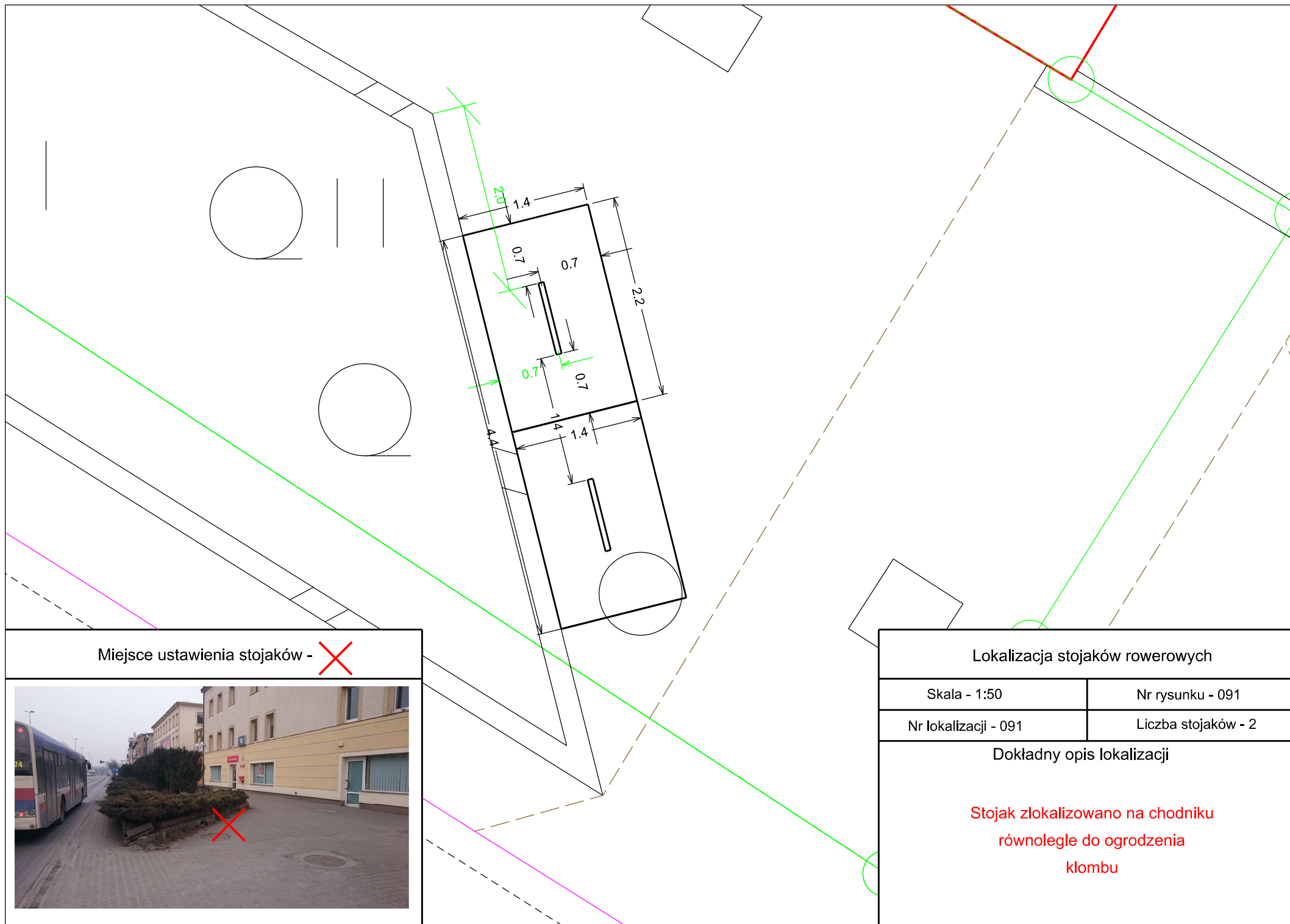
Nr rysunku - 089

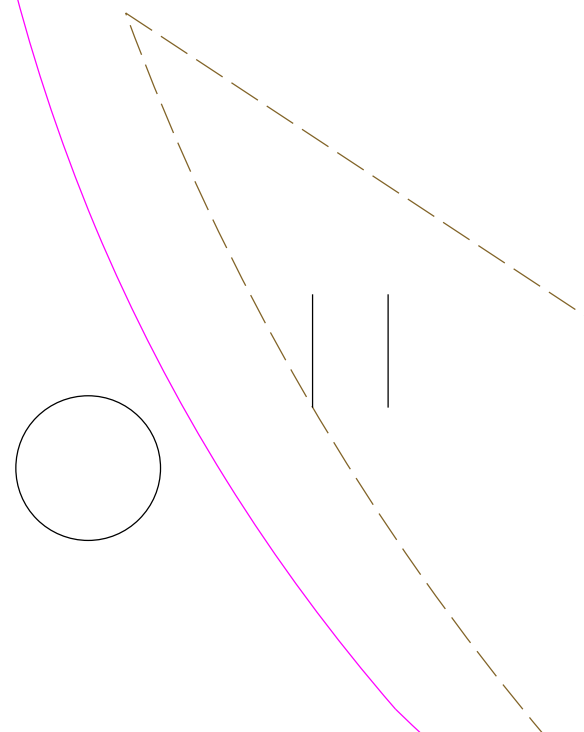
Nr lokalizacji - 089

Liczba stojaków - 3

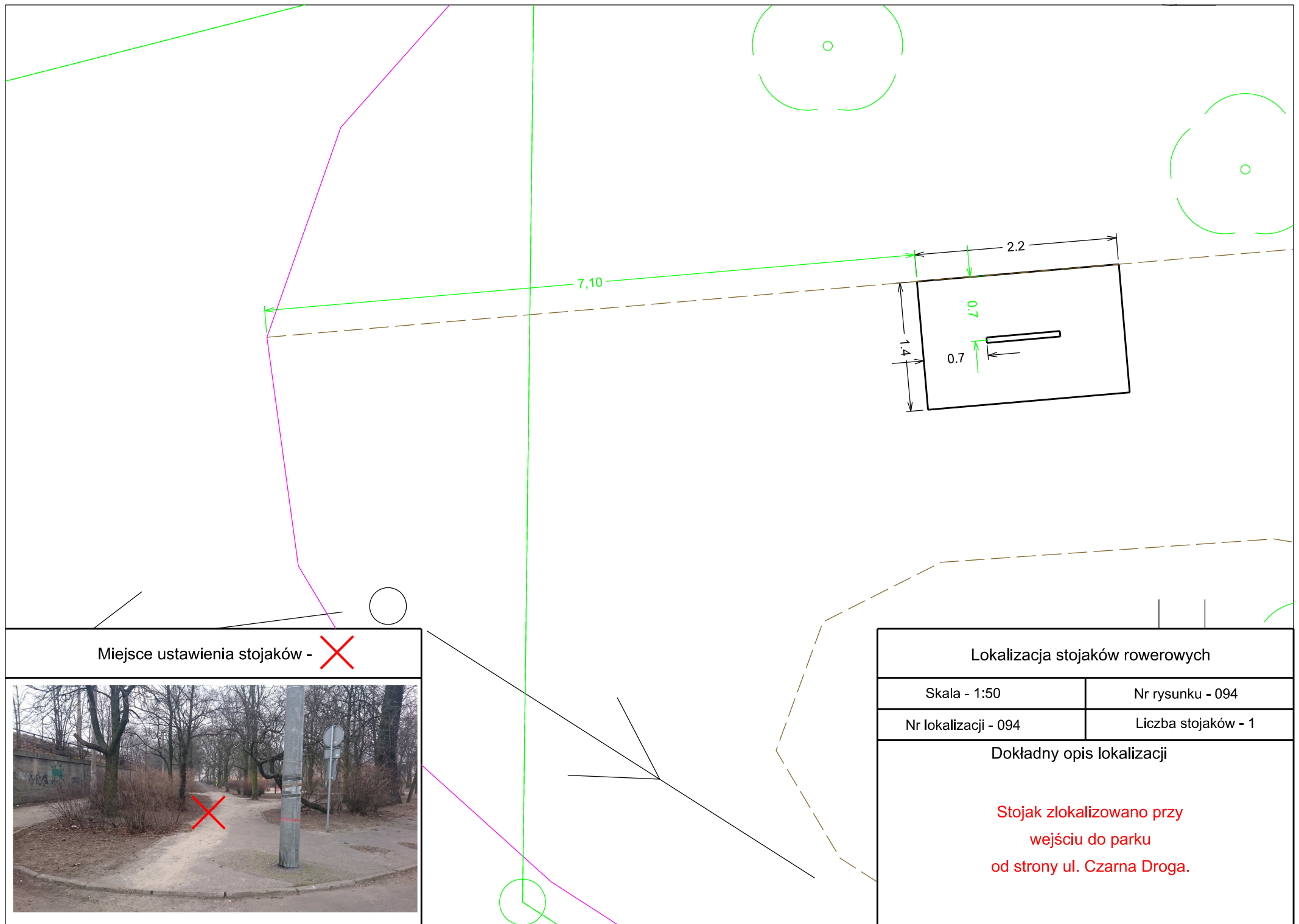
Dokładny opis lokalizacji

Stojaki rowerowe przed budynkiem Grunwaldzka 2-4 ustawione pod kątem 45st względem budynku.
We wskazanym miejscu przewidziana jest przebudowa układu drogowego. Wskazana lokalizacja nie jest w kolizji z inwestycją.





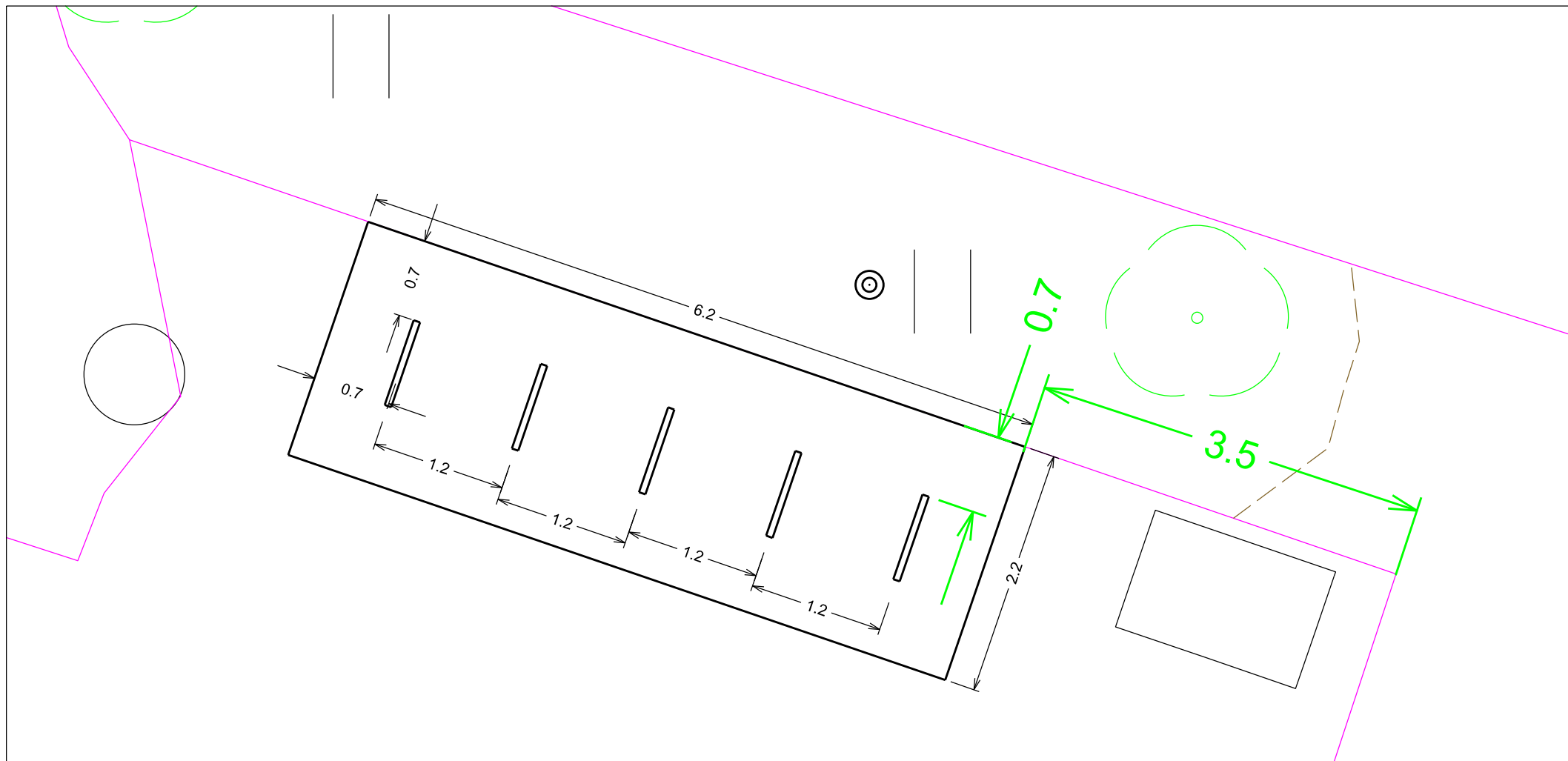
Lokalizacja stojaków rowerowych	
Skala - 1:50	Nr rysunku - 093
Nr lokalizacji - 093	Liczba stojaków - 2
<p>Dokładny opis lokalizacji</p> <p>Stojaki zlokalizowana na chodniku w północno - wschodniej części skrzyżowania ulic Nakielskiej i Wrocławskiej</p>	



Miejsce ustawienia stojaków - **X**



Lokalizacja stojaków rowerowych	
Skala - 1:50	Nr rysunku - 094
Nr lokalizacji - 094	Liczba stojaków - 1
Dokładny opis lokalizacji	
Stojak zlokalizowano przy wejściu do parku od strony ul. Czarna Droga.	



Miejsce ustawienia stojaków - ❌



Lokalizacja stojaków rowerowych

Skala - 1:50

Nr. rysunku - 096

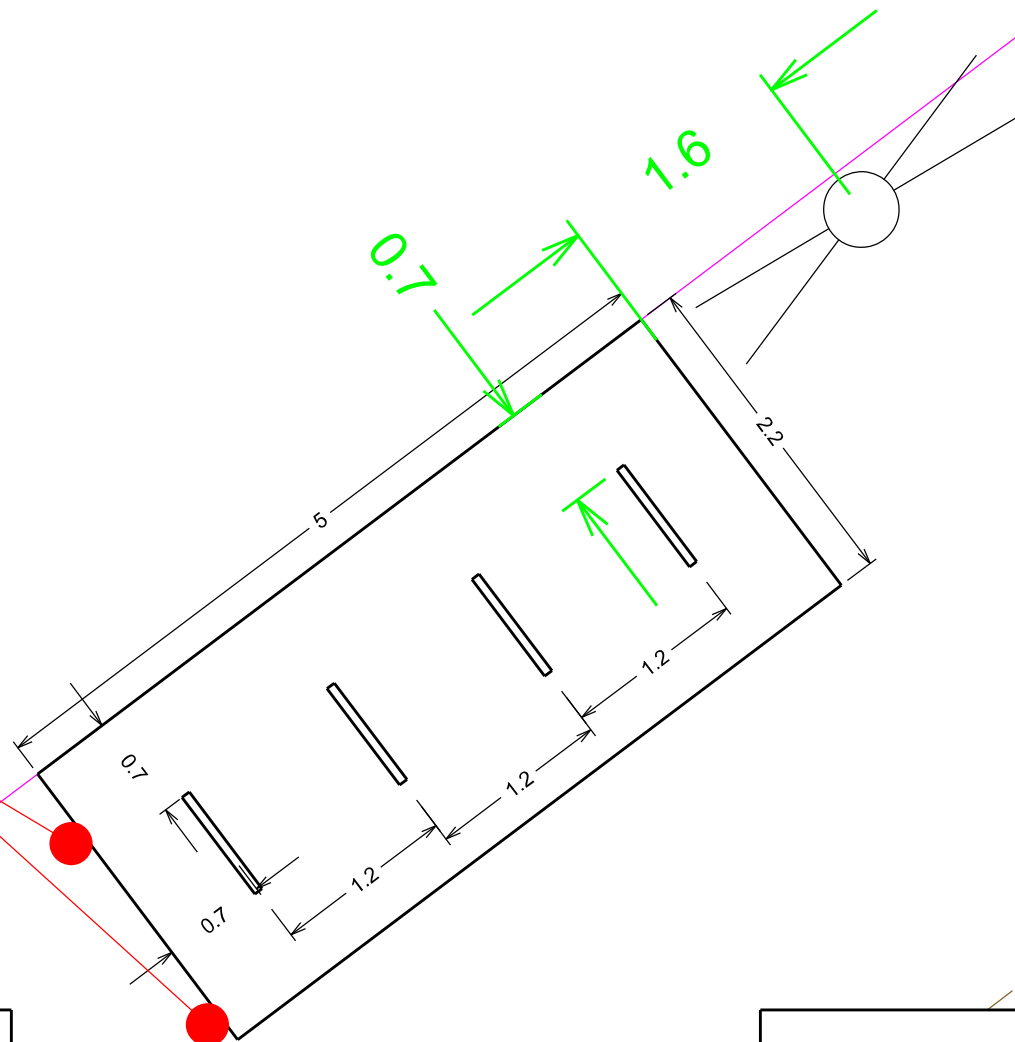
Nr. lokalizacji - 096


Liczba stojaków - 5

Dokładny opis lokalizacji

**Stojaki rowerowe zlokalizowane
przy na ul. Markawarta 6 na wysokości budynku
Szpitala MSWiA**

Słupki U-12c - 2 szt.



Miejsce ustawienia stojaków - 



Lokalizacja stojaków rowerowych

Skala - 1:50

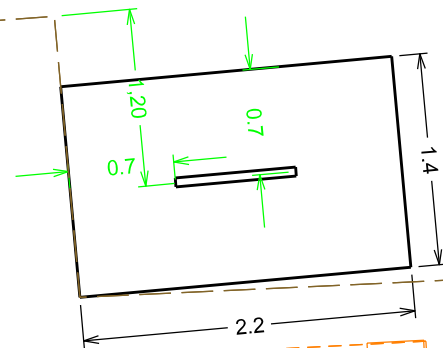

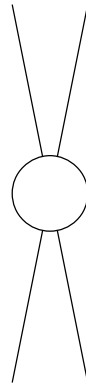
Nr. rysunku - 097


Nr. lokalizacji - 097

Liczba stojaków - 4

Dokładny opis lokalizacji

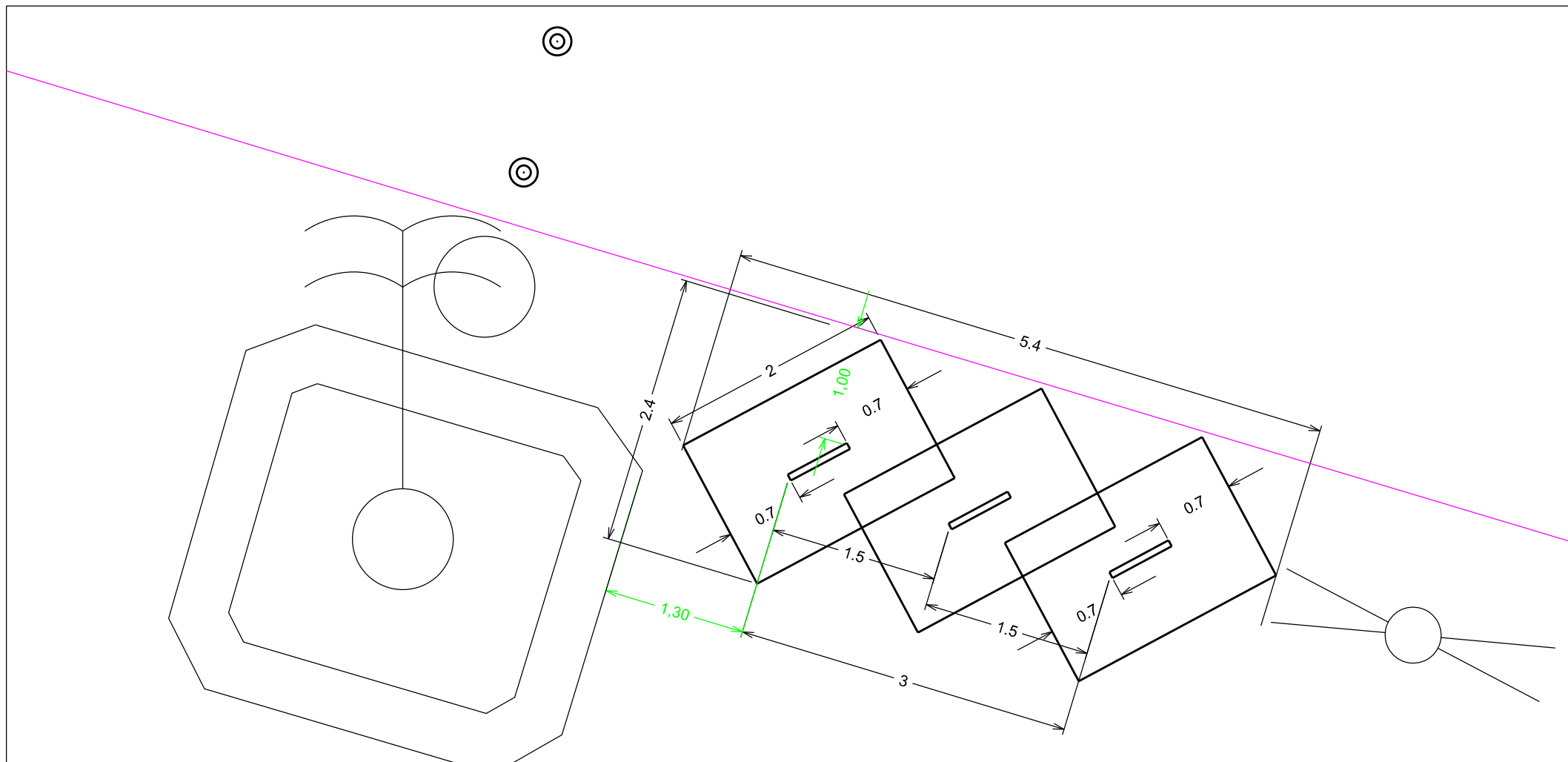
Stojaki rowerowe zlokalizowane
w pasie drogowym ul. Berwińskiego
na wysokości Bazyliki



Miejsce ustawienia stojaków - 



Lokalizacja stojaków rowerowych	
Skala - 1:50	Nr rysunku - 098
Nr lokalizacji - 098	Liczba stojaków - 1
Dokładny opis lokalizacji	
Stojak zlokalizowano przy przystanku autobusowym.	

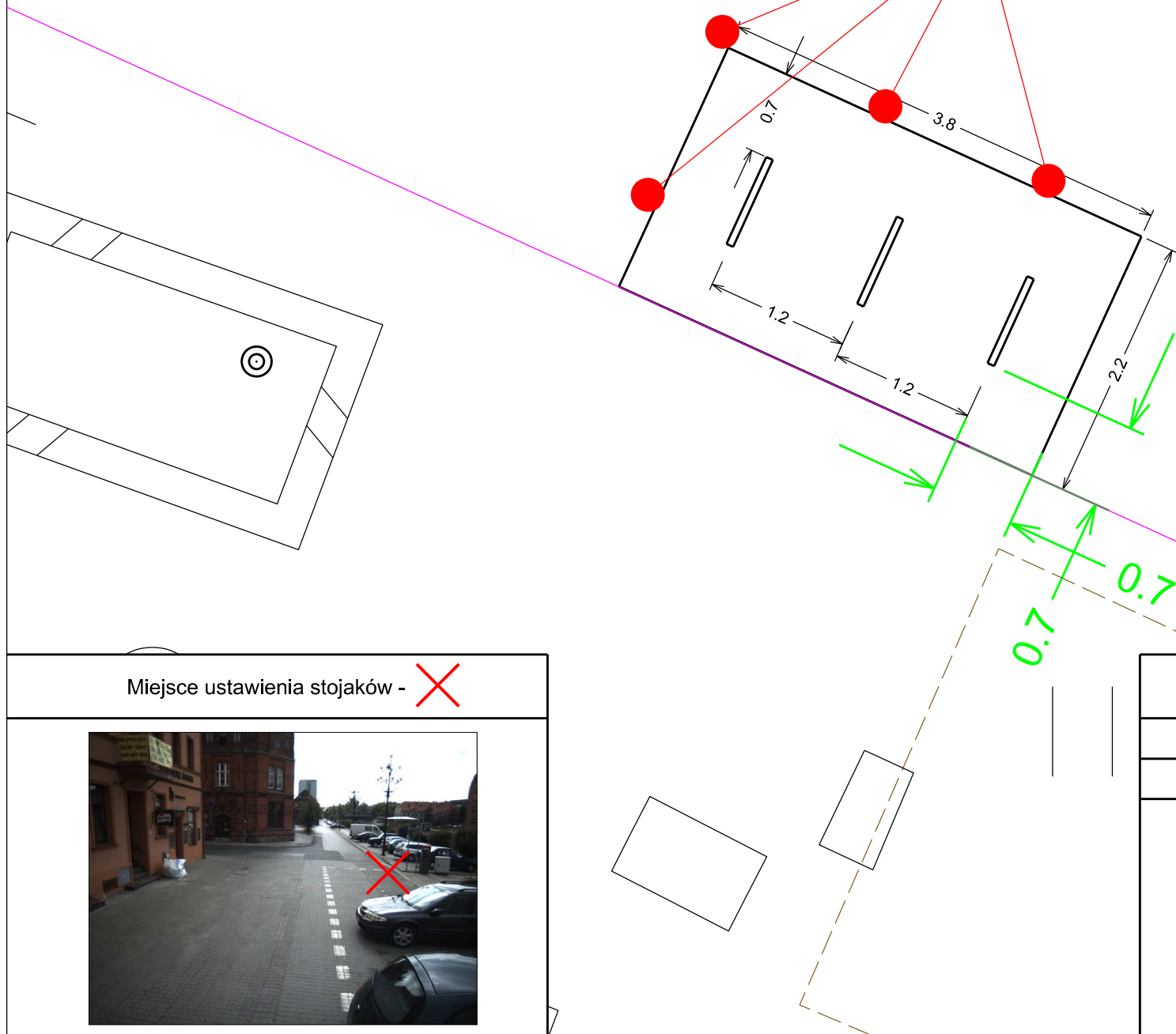



Miejsce ustawienia stojaków - **X**



Lokalizacja stojaków rowerowych	
Skala - 1:50	Nr rysunku - 099
Nr lokalizacji - 099	Liczba stojaków - 3
Dokładny opis lokalizacji	
Stojaki zlokalizowano przy Bibliotece Publicznej pomiedzy fontaną, a latarnią.	

Słupki ozdobne - 4 szt.



Miejsce ustawienia stojaków - 



Lokalizacja stojaków rowerowych

Skala - 1:50

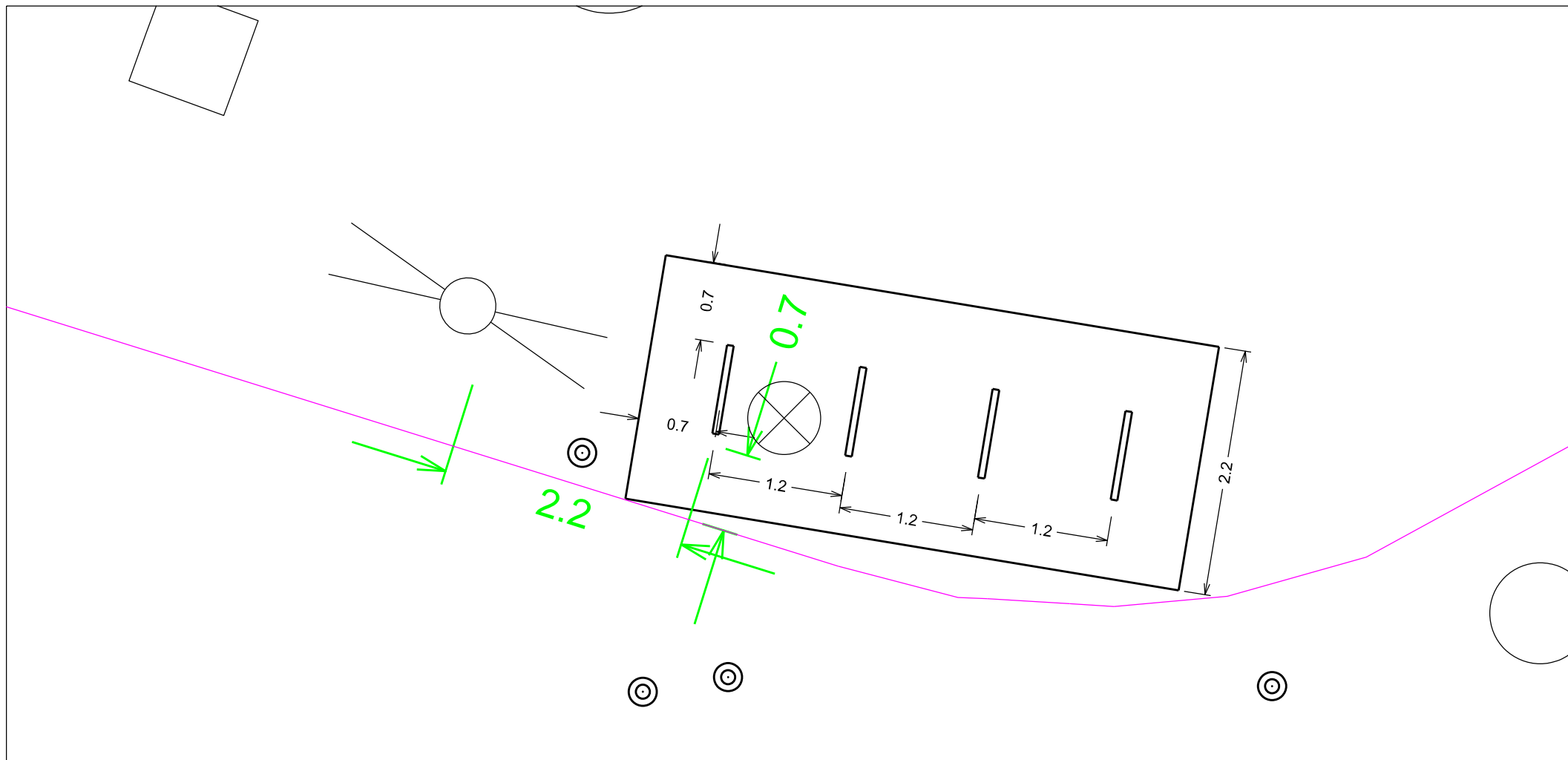
Nr rysunku - 100

Nr lokalizacji - 100

Liczba stojaków - 3

Dokładny opis lokalizacji

Stojaki zlokalizowano
przy skrzyżowaniu ulic Stary Port i Pocztovej,
na miejscach parkingowych



Miejsce ustawienia stojaków - **X**



Lokalizacja stojaków rowerowych	
Skala - 1:50	Nr rysunku - 101
Nr lokalizacji - 101	Liczba stojaków - 4
<p>Dokładny opis lokalizacji</p> <p>Stojaki zlokalizowano w pobliżu stacji BRA w pobliżu sklepu Biedronka na ul. Stary Rynek</p>	

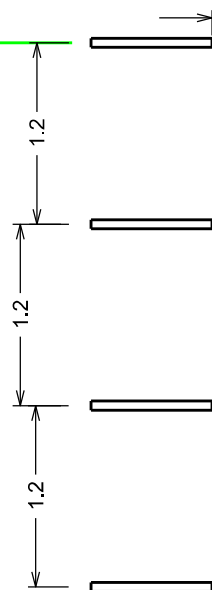
teren
zielony

3.46

0.7

0.7

Słupki U-12c - 3 szt.



5

2.2

projektowane oznakowanie poziome

Miejsce ustawienia stojaków -



Lokalizacja stojaków rowerowych

Skala - 1:50

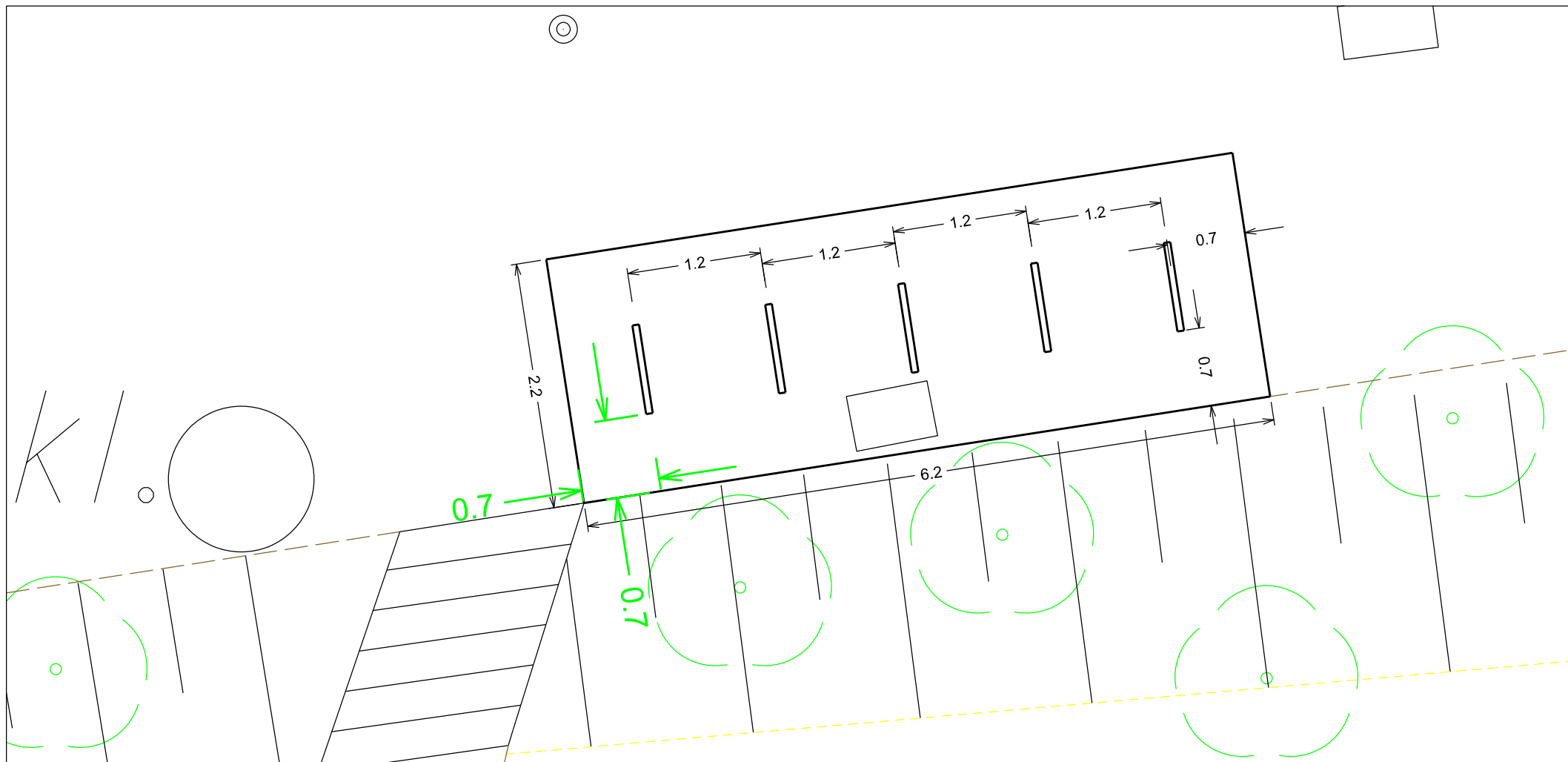
Nr. rysunku - 108

Nr. lokalizacji - 108

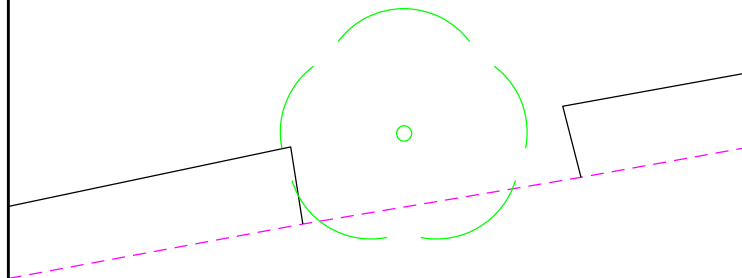
Liczba stojaków - 4

Dokładny opis lokalizacji

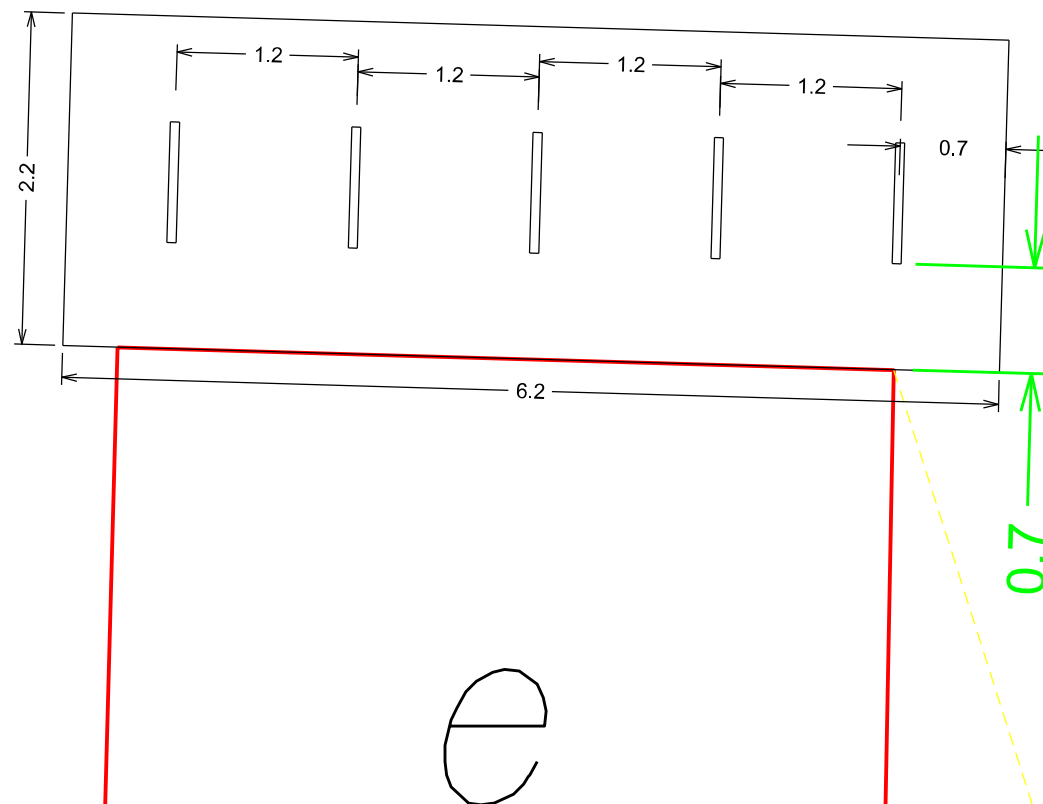
Stojaki rowerowe zlokalizowane
w zatoce postojowej przy łączniku ul. Konopnickiej




Miejsce ustawienia stojaków - ❌



Lokalizacja stojaków rowerowych	
Skola - 1:50	Nr. rysunku - 109
Nr. lokalizacji - 109	Liczba stojaków - 5
<p>Dokładny opis lokalizacji</p> <p>Stojaki rowerowe zlokalizowane na peronie autobusowym Solskiego - Bielicka, w kierunku ronda Kujawskiego</p>	



Miejsce ustawienia stojaków - 



Lokalizacja stojaków rowerowych

Skola - 1:50

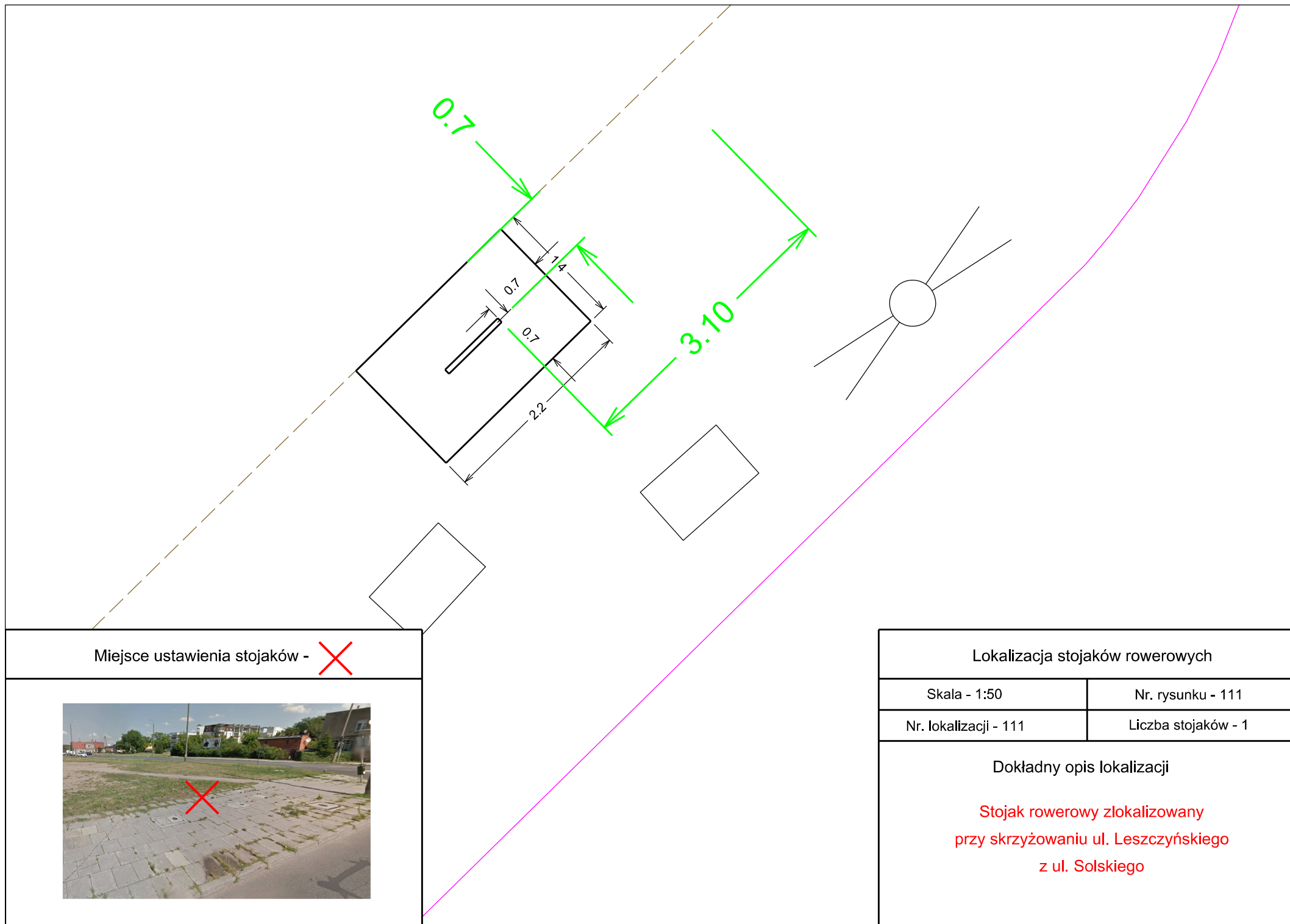
Nr. rysunku - 110

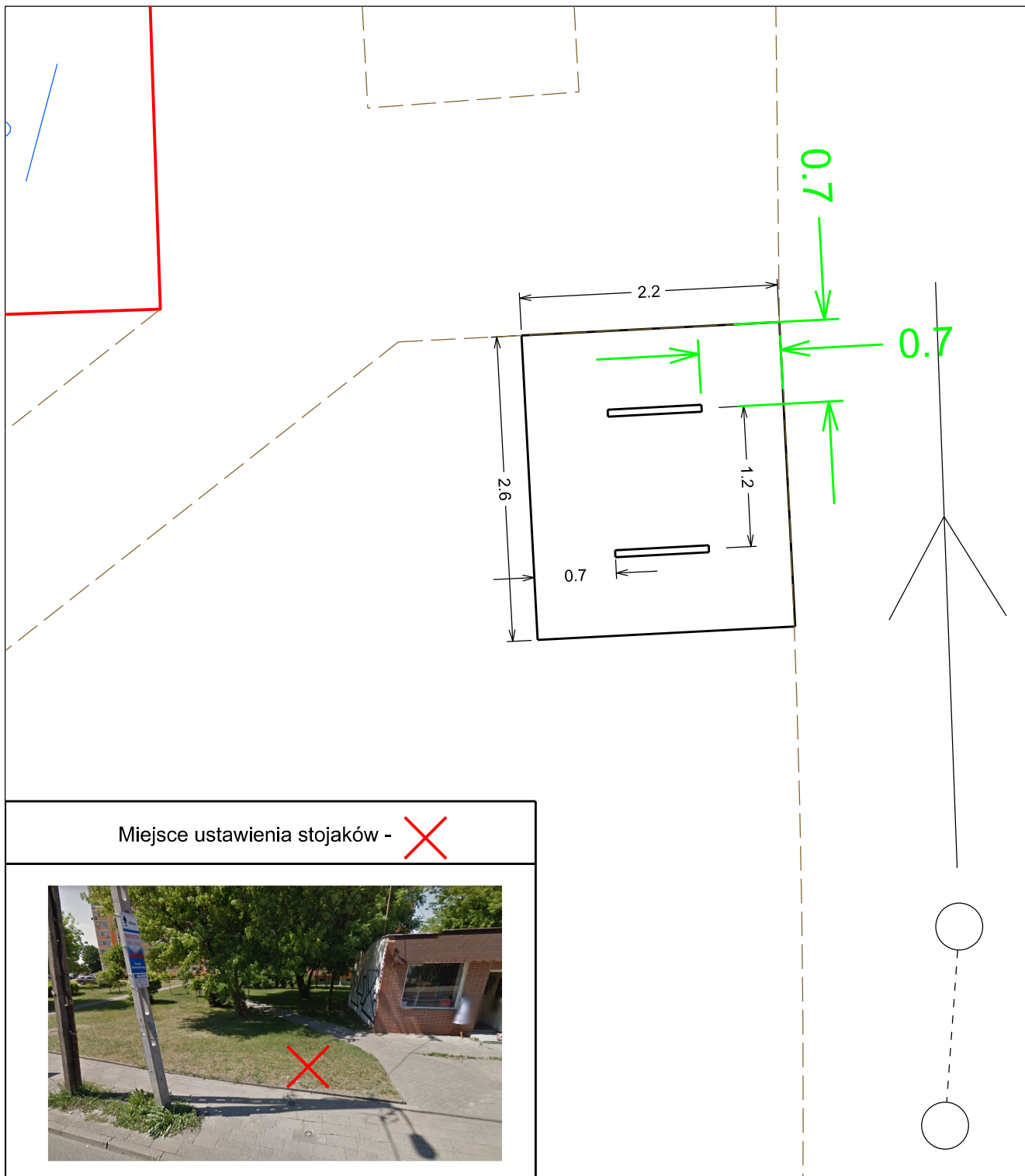
Nr. lokalizacji - 110

Liczba stojaków - 5

Dokładny opis lokalizacji

Stojaki rowerowe zlokalizowane przy stacji transformatorowej, niedaleko dloku Konopna 30.

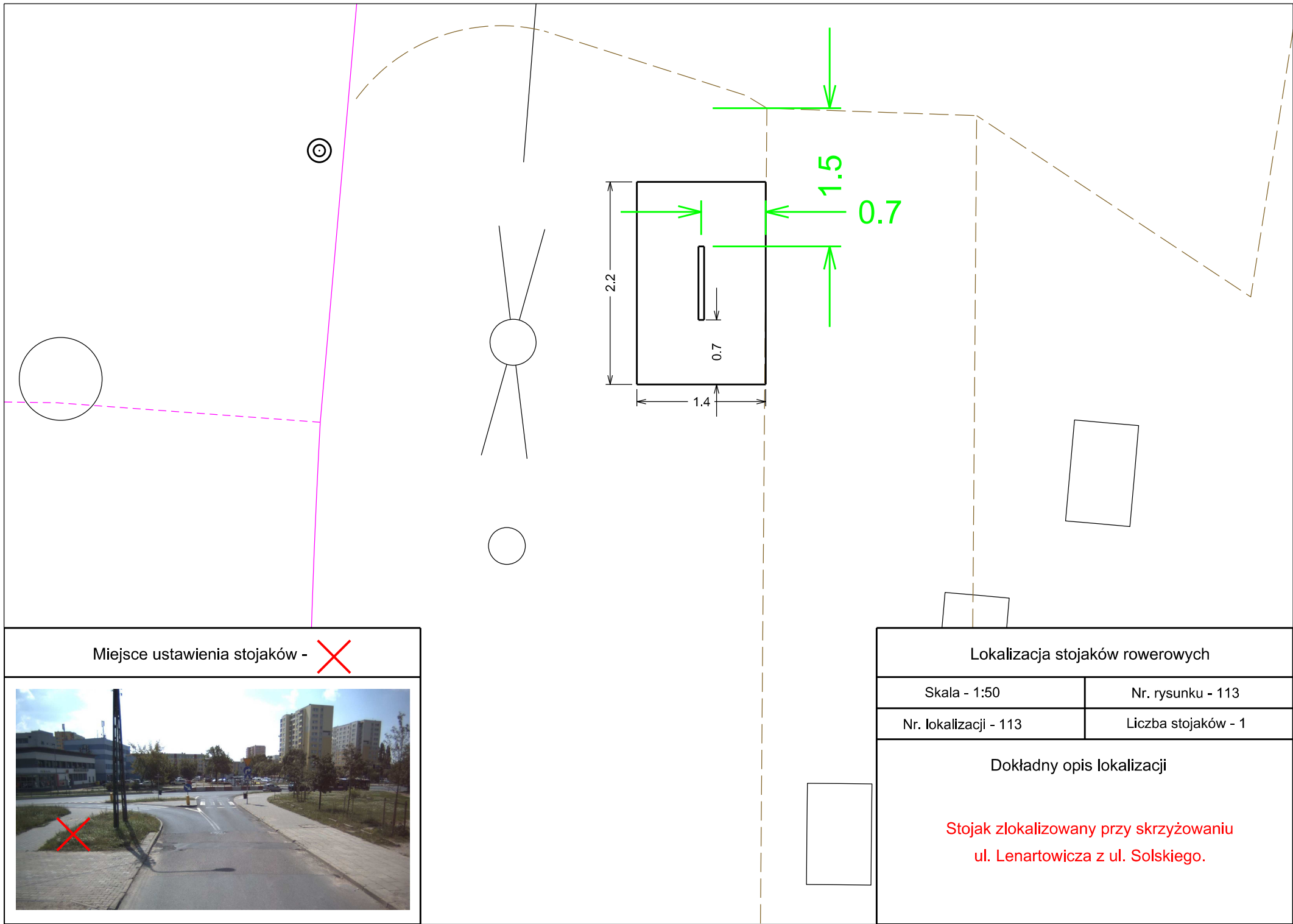


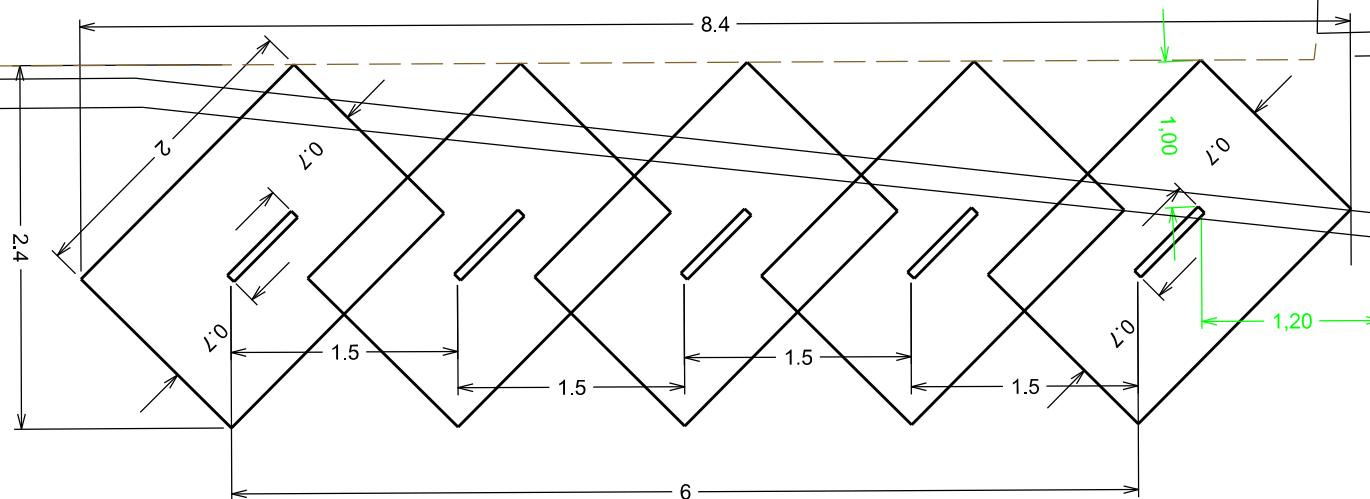


Miejsce ustawienia stojaków - ❌




Lokalizacja stojaków rowerowych	
Skola - 1:50	Nr. rysunku - 112
Nr. lokalizacji - 112	Liczba stojaków - 2
Dokładny opis lokalizacji	
Stojaki rowerowe zlokalizowane przy skrzyżowaniu Bielicka - Inowrocławska	

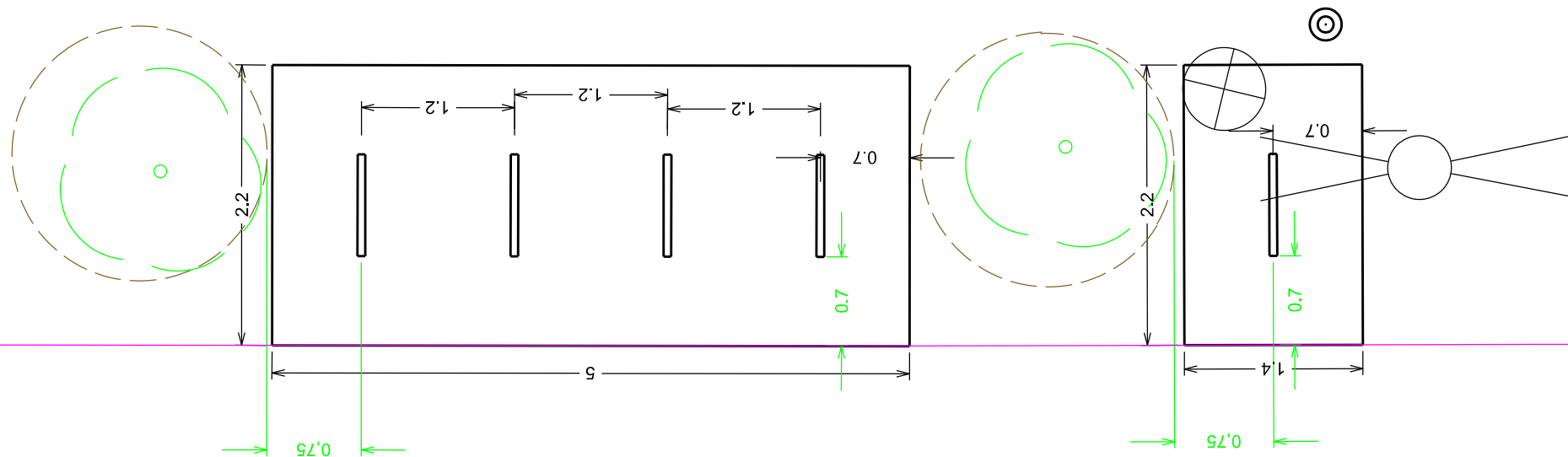





Miejsce ustawienia stojaków - ✗



Lokalizacja stojaków rowerowych	
Skala - 1:50	Nr rysunku - 114
Nr lokalizacji - 114	Liczba stojaków - 5
<p>Dokładny opis lokalizacji</p> <p style="color: red;">Stojaki zlokalizowano pomiędzy wyjściem z nabrzeża, a parkomatem SPP w ciągu ulicy Mostowej</p>	



Miejsce ustawienia stojaków - 



Lokalizacja stojaków rowerowych

Skala - 1:50

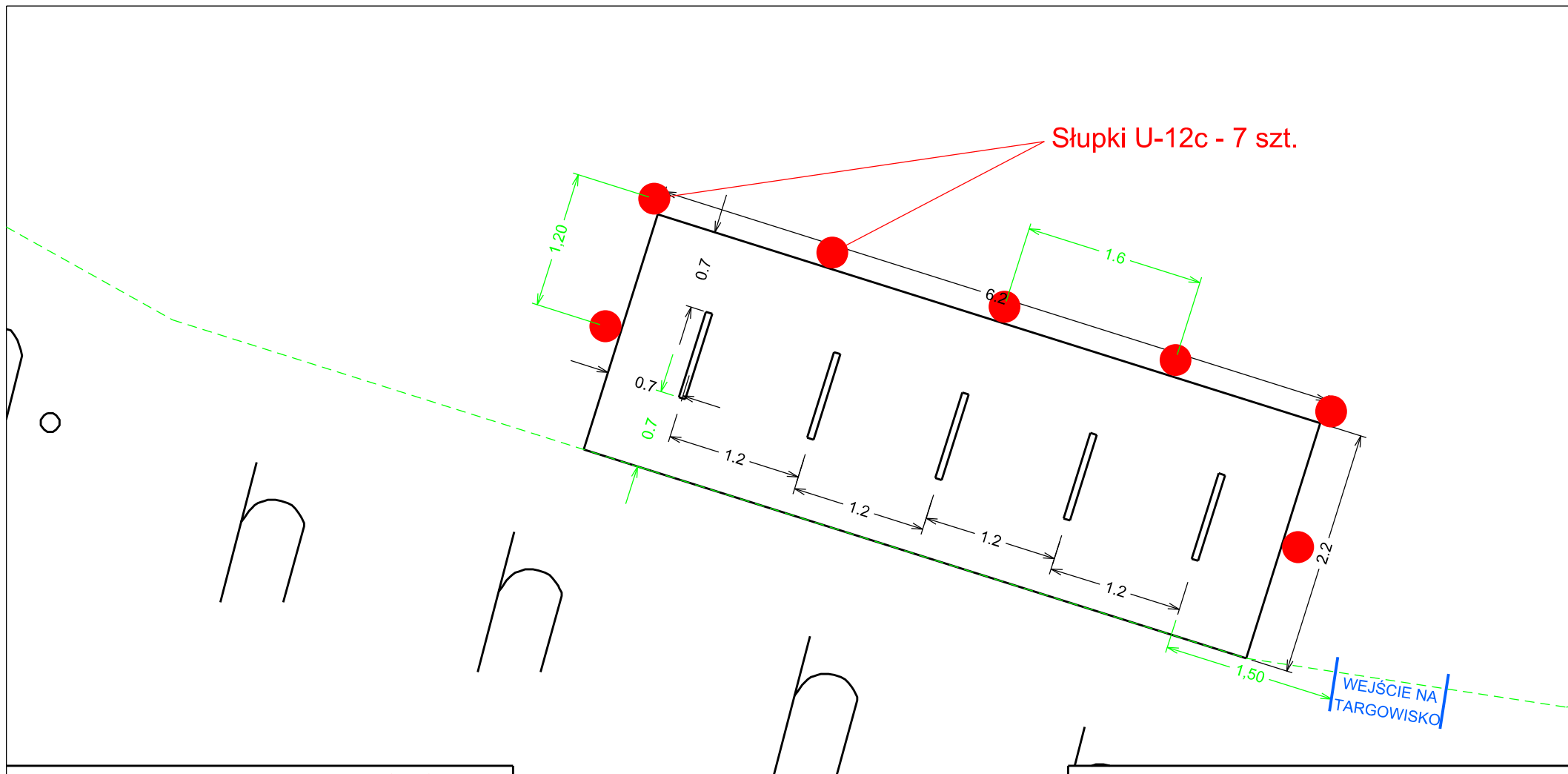
Nr rysunku - 115

Nr lokalizacji - 115

Liczba stojaków - 5

Dokładny opis lokalizacji

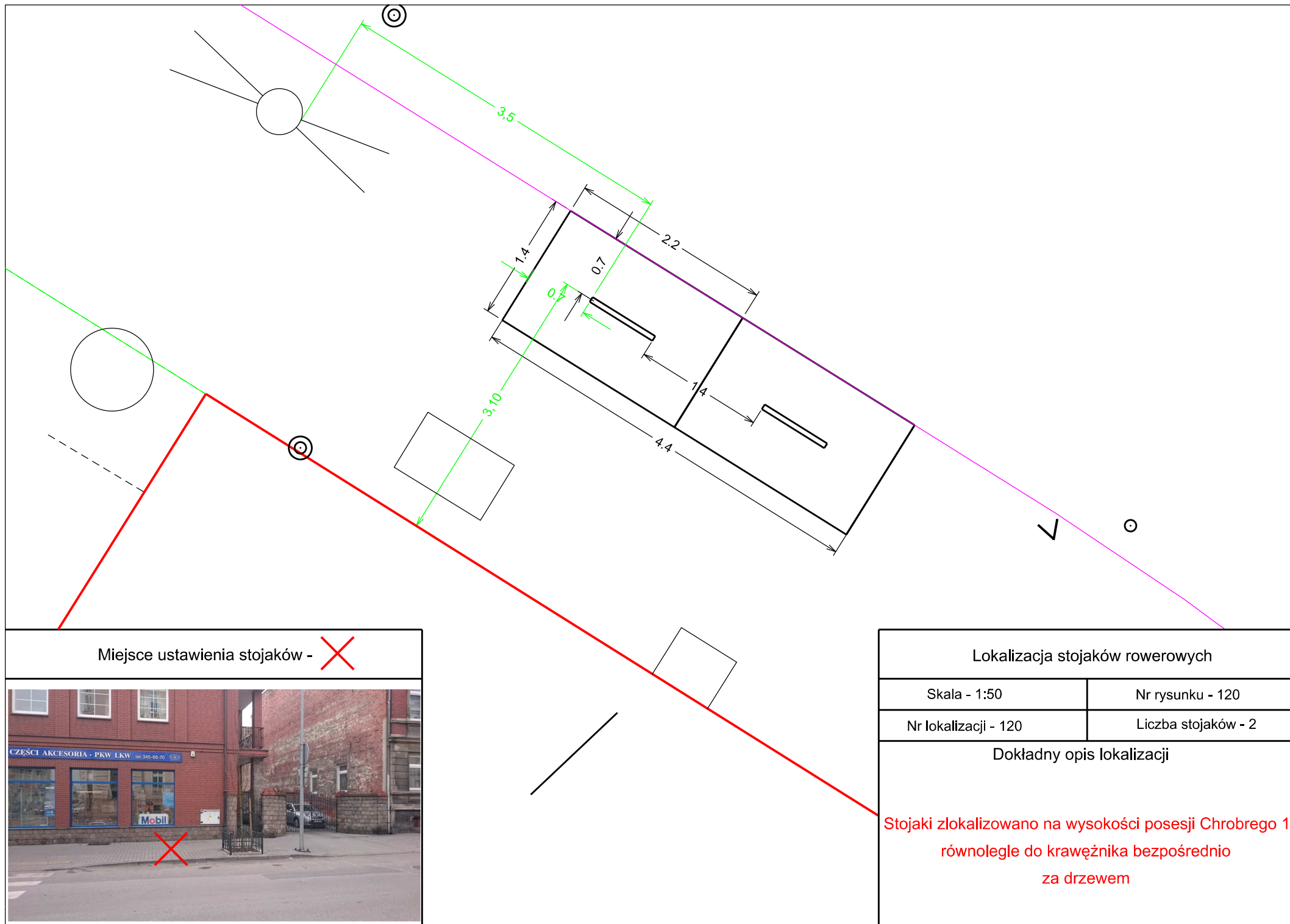
Stojaki zlokalizowano pomiędzy drzewami
na wysokości posesji Gdańska 58 - Poczta Polska.

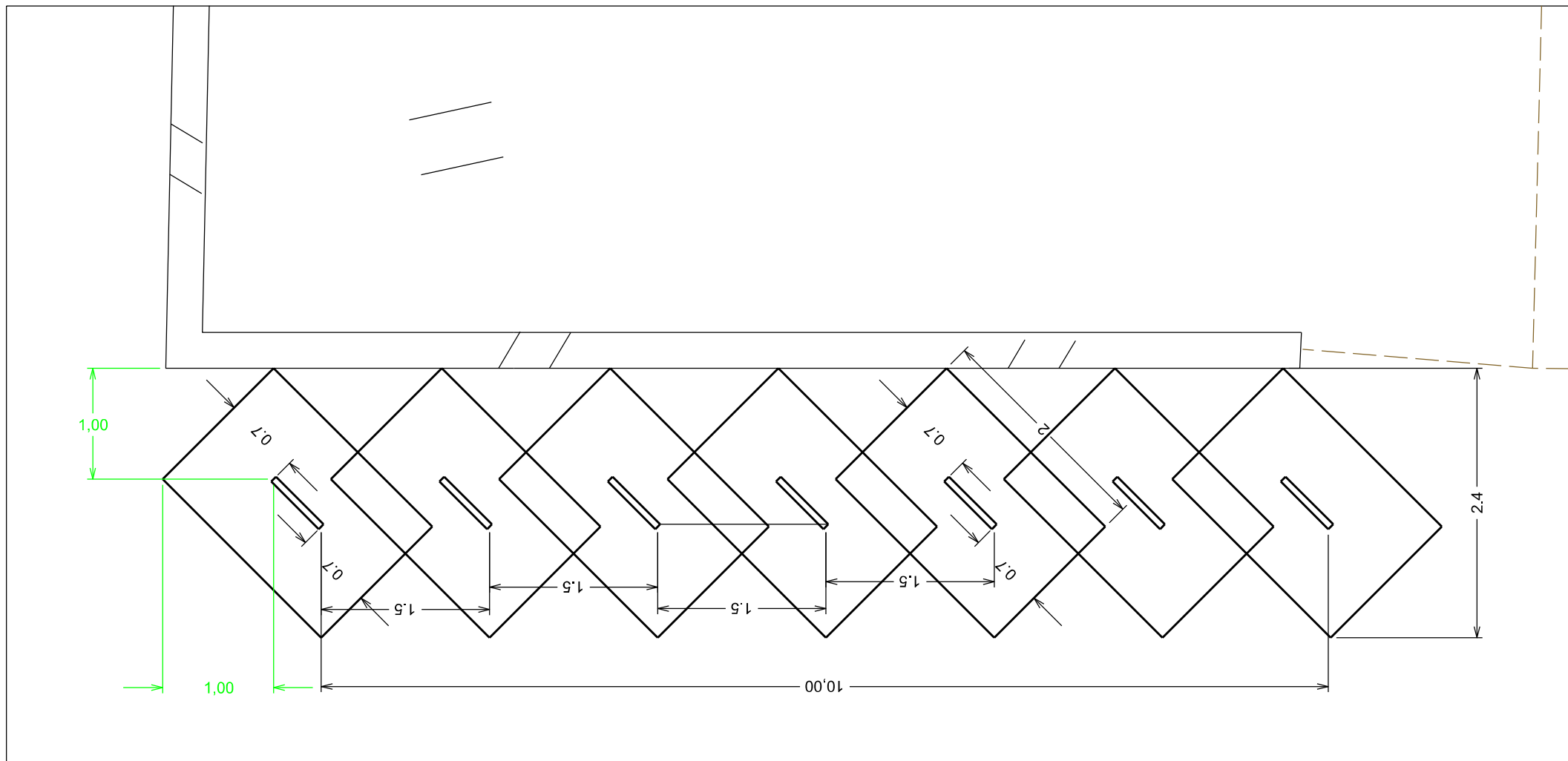


Miejsce ustawienia stojaków - ~~X~~



Lokalizacja stojaków rowerowych	
Skala - 1:50	Nr rysunku - 118
Nr lokalizacji - 118	Liczba stojaków - 5
<p>Dokładny opis lokalizacji</p> <p>Stojaki zlokalizować na placu po dawnej stacji paliw bezpośrednio przy wejściu na teren targowiska równolegle do ogrodzenia</p>	

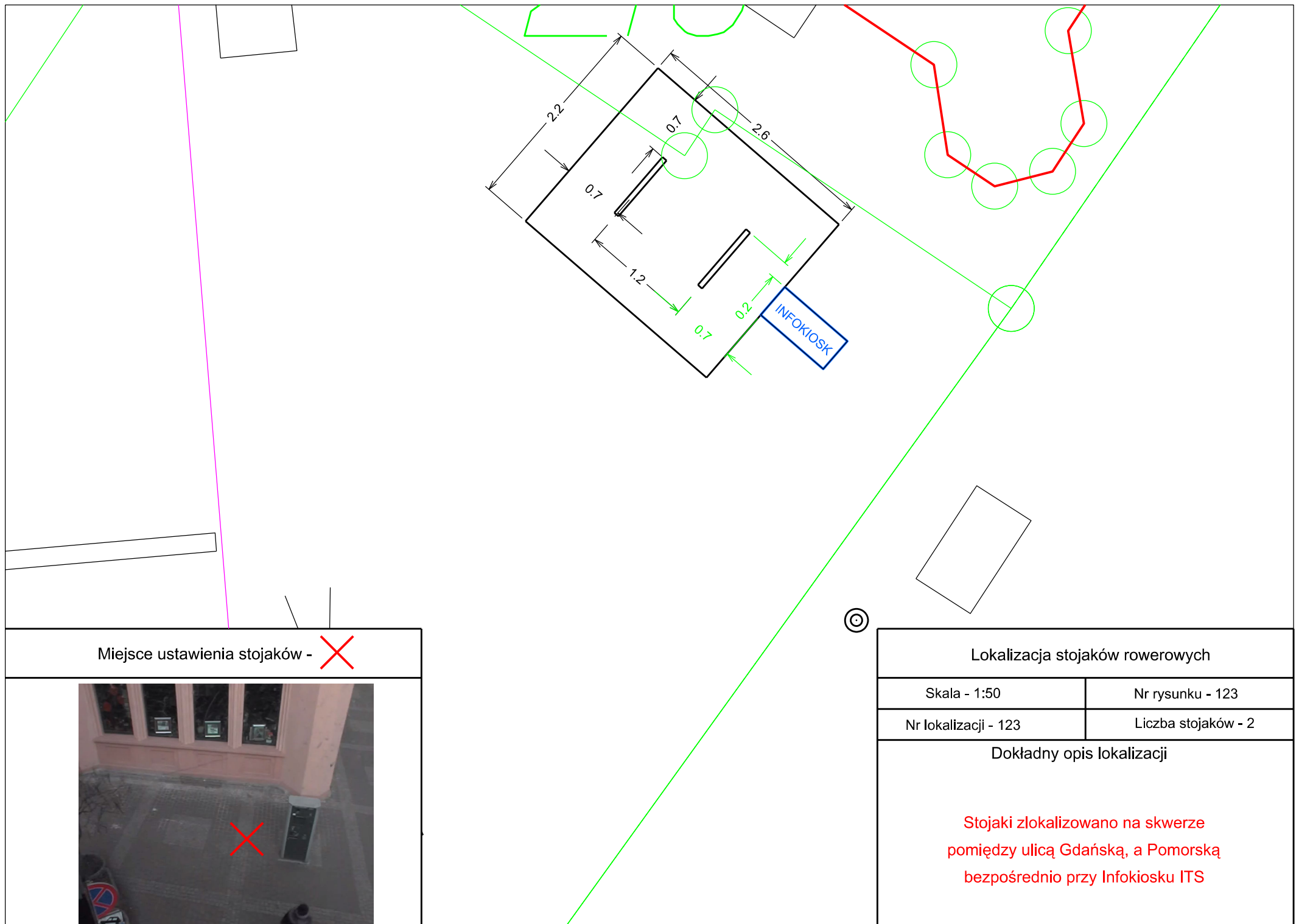





Miejsce ustawienia stojaków - ✗



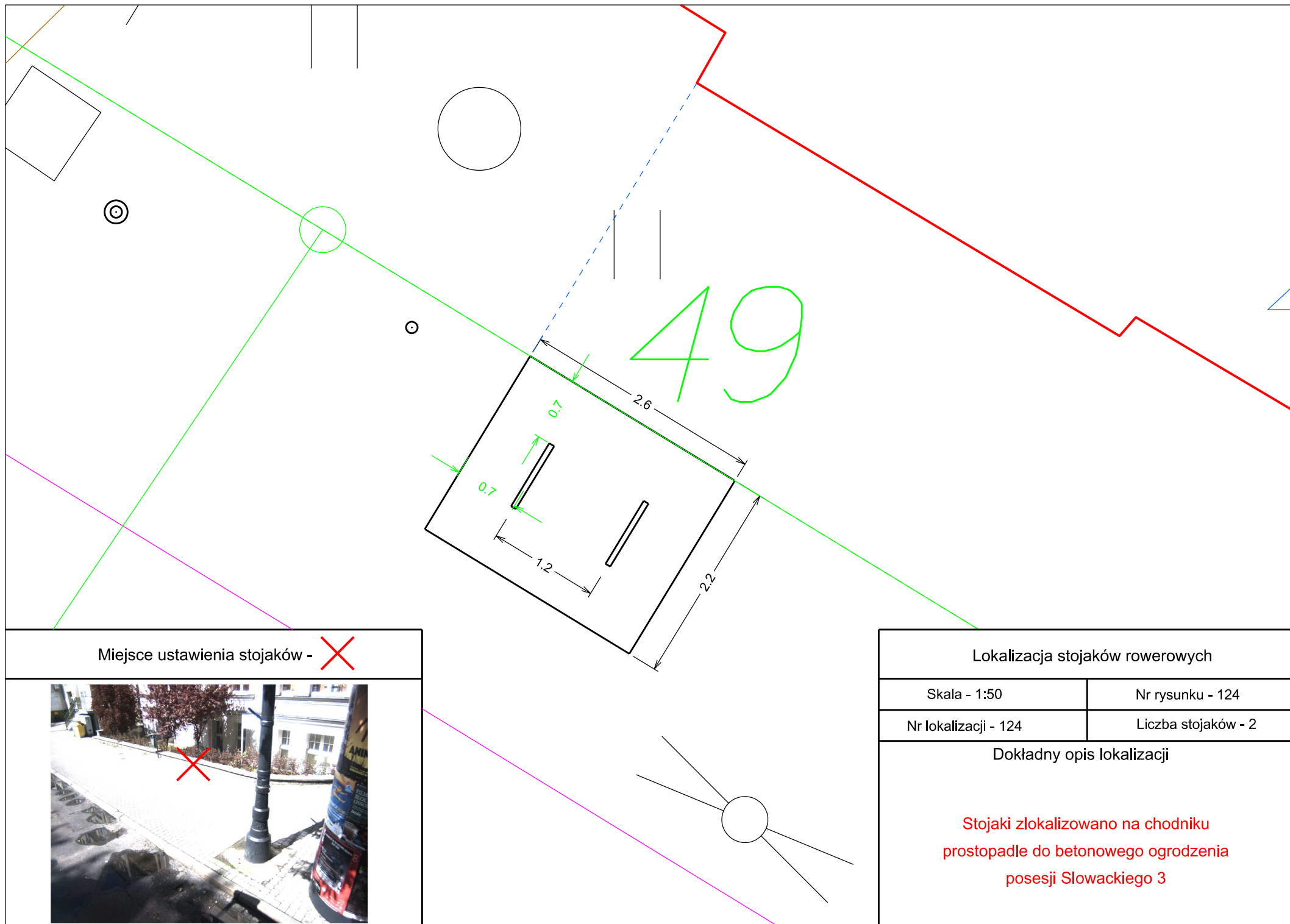
Lokalizacja stojaków rowerowych	
Skala - 1:50	Nr rysunku - 122
Nr lokalizacji - 122	Liczba stojaków - 7
<p>Dokładny opis lokalizacji</p> <p style="color: red;">Stojaki zlokalizowano przy Pałacu Młodzieży za gazonami od strony ulicy Preissa pod kątem 45st względem muru wygradzającego teren zielony</p>	

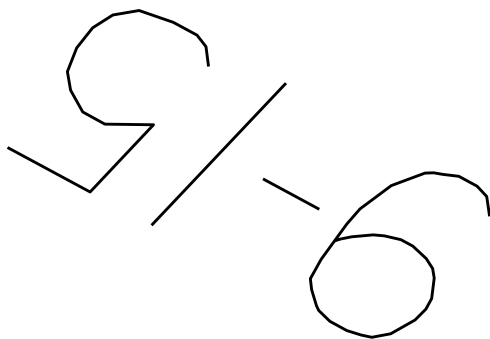


Miejsce ustawienia stojaków - 

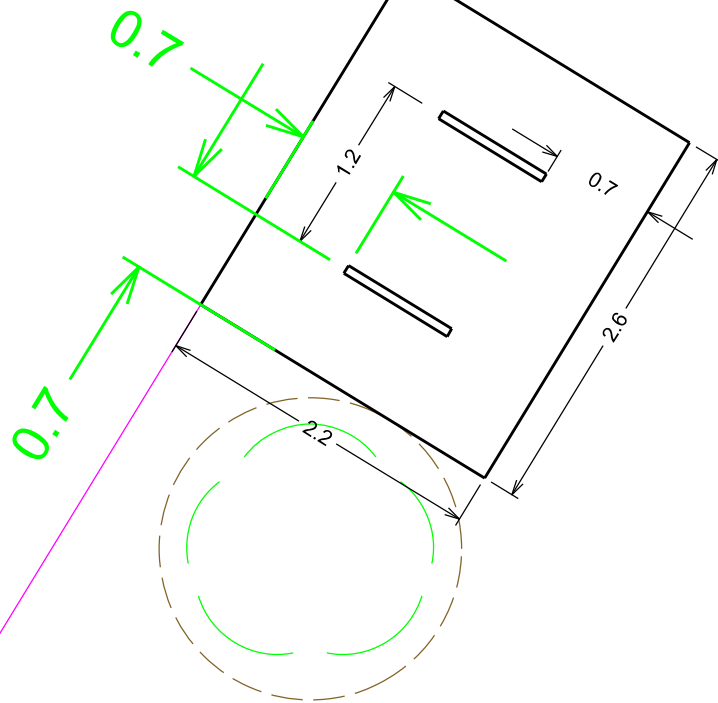



Lokalizacja stojaków rowerowych	
Skala - 1:50	Nr rysunku - 123
Nr lokalizacji - 123	Liczba stojaków - 2
Dokładny opis lokalizacji	
Stojaki zlokalizowano na skwerze pomiędzy ulicą Gdańską, a Pomorską bezpośrednio przy Infokiosku ITS	






Lokalizacja stojaków rowerowych	
Skala - 1:50	Nr. rysunku - 125
Nr. lokalizacji - 125	Liczba stojaków - 3
Dokładny opis lokalizacji	
Stojaki rowerowe zlokalizowane przy wejściu głównym do budynku UM Bydgoszczy ul. Grudziądzka 9 - 15	



Miejsce ustawienia stojaków - 



Lokalizacja stojaków rowerowych

Skala - 1:50

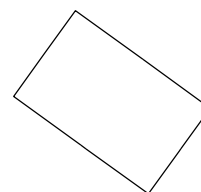
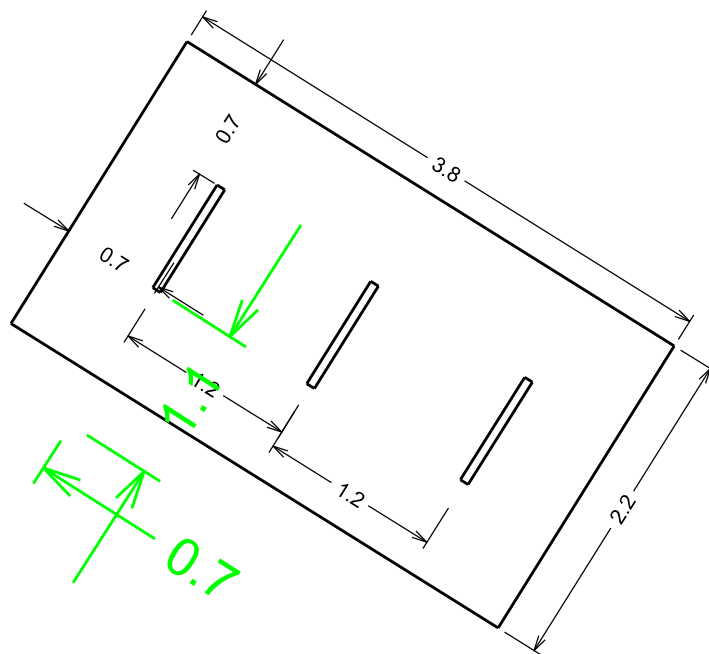
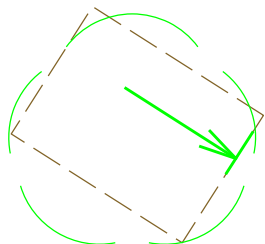
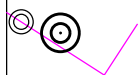
Nr. rysunku - 127


Nr. lokalizacji - 127


Liczba stojaków - 2

Dokładny opis lokalizacji

Stojaki rowerowe zlokalizowane
przed posesją nr. 60 na ul. Gdańskiej



Miejsce ustawienia stojaków - 



Lokalizacja stojaków rowerowych

Skala - 1:50

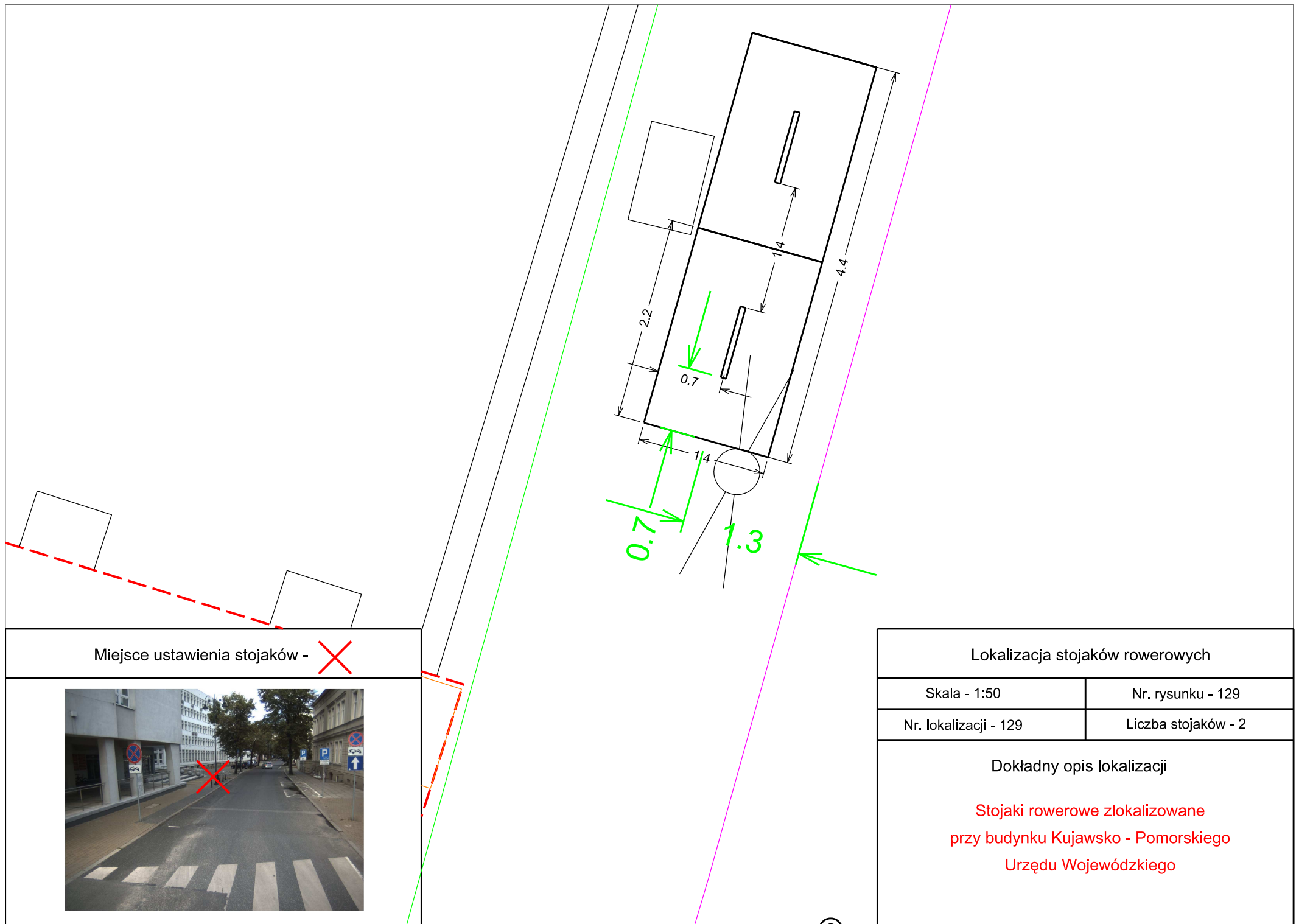
Nr. rysunku - 128


Nr. lokalizacji - 128

Liczba stojaków - 3

Dokładny opis lokalizacji

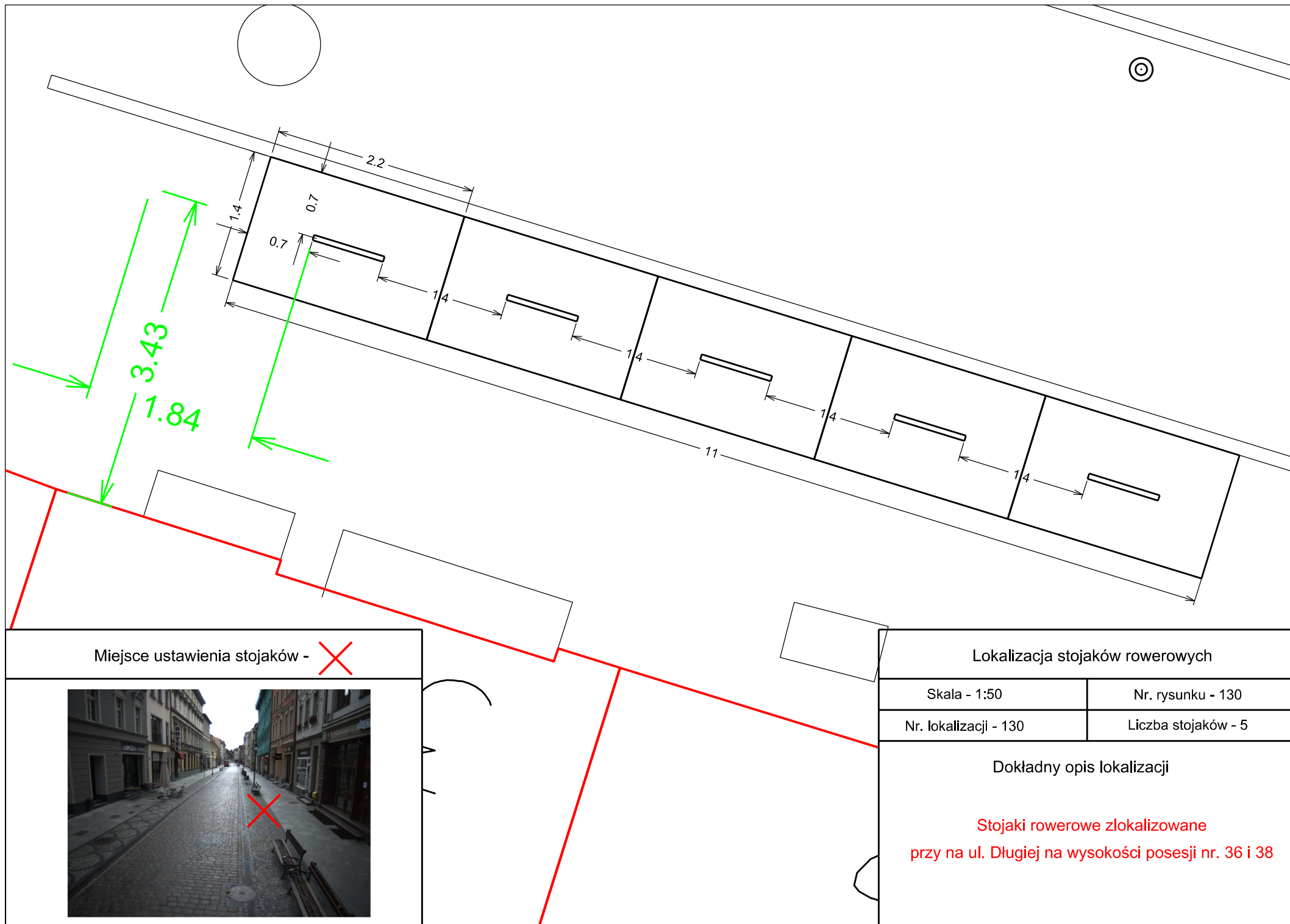
Stojaki rowerowe zlokalizowane
przy wejściu do budynku Teatru Polskiego
w Bydgoszczy
ul. Mickiewicza 2

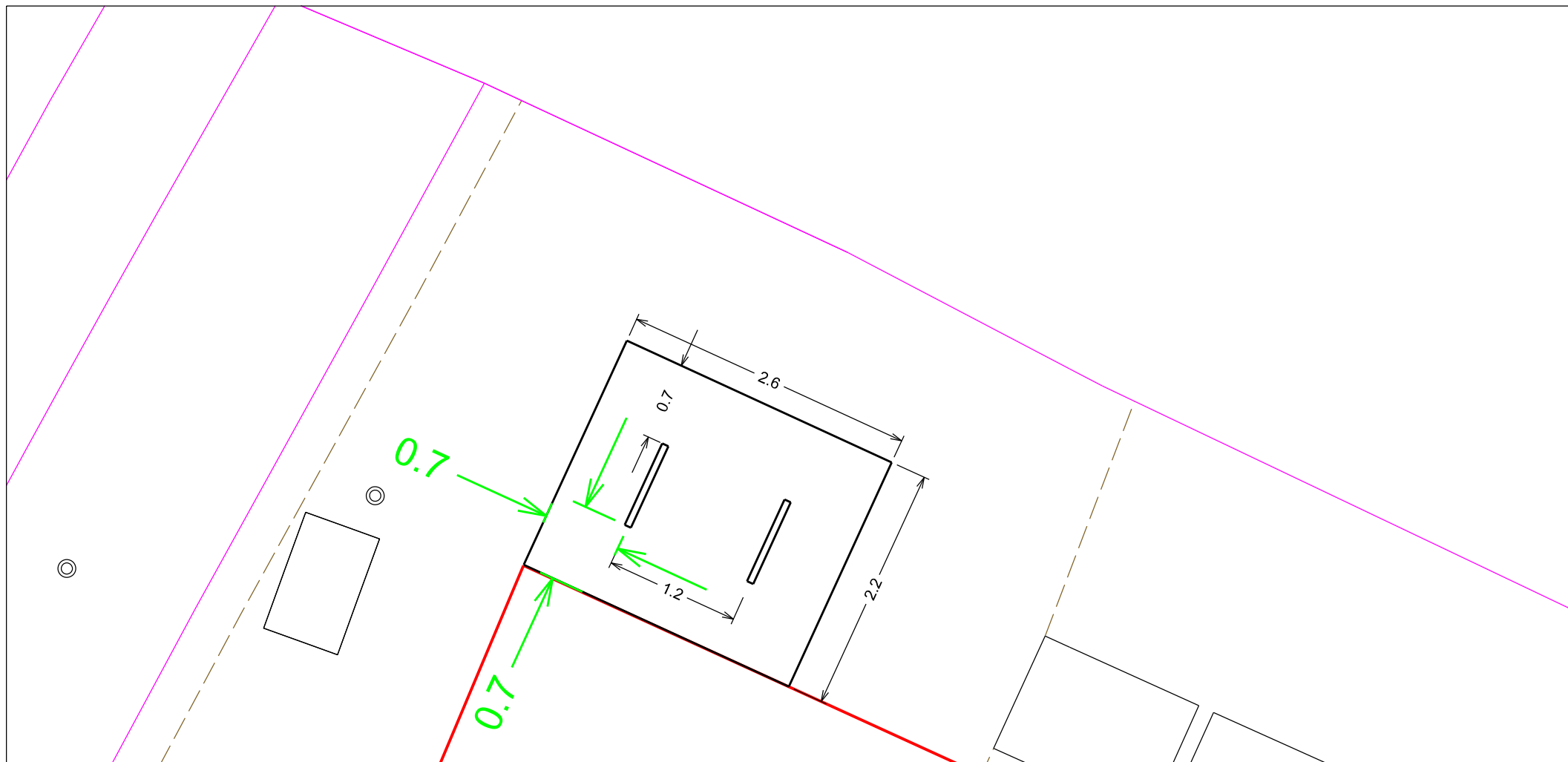


Miejsce ustawienia stojaków - 



Lokalizacja stojaków rowerowych	
Skala - 1:50	Nr. rysunku - 129
Nr. lokalizacji - 129	Liczba stojaków - 2
Dokładny opis lokalizacji	
Stojaki rowerowe zlokalizowane przy budynku Kujawsko - Pomorskiego Urzędu Wojewódzkiego	





Miejsce ustawienia stojaków - ❌



Lokalizacja stojaków rowerowych

Skala - 1:50

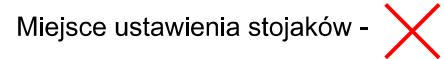
Nr. rysunku - 131

Nr. lokalizacji - 131

Liczba stojaków - 2

Dokładny opis lokalizacji

Stojaki rowerowe zlokalizowane
przy ul. Garbary na wysokości posesji nr. 5



Skala - 1:50

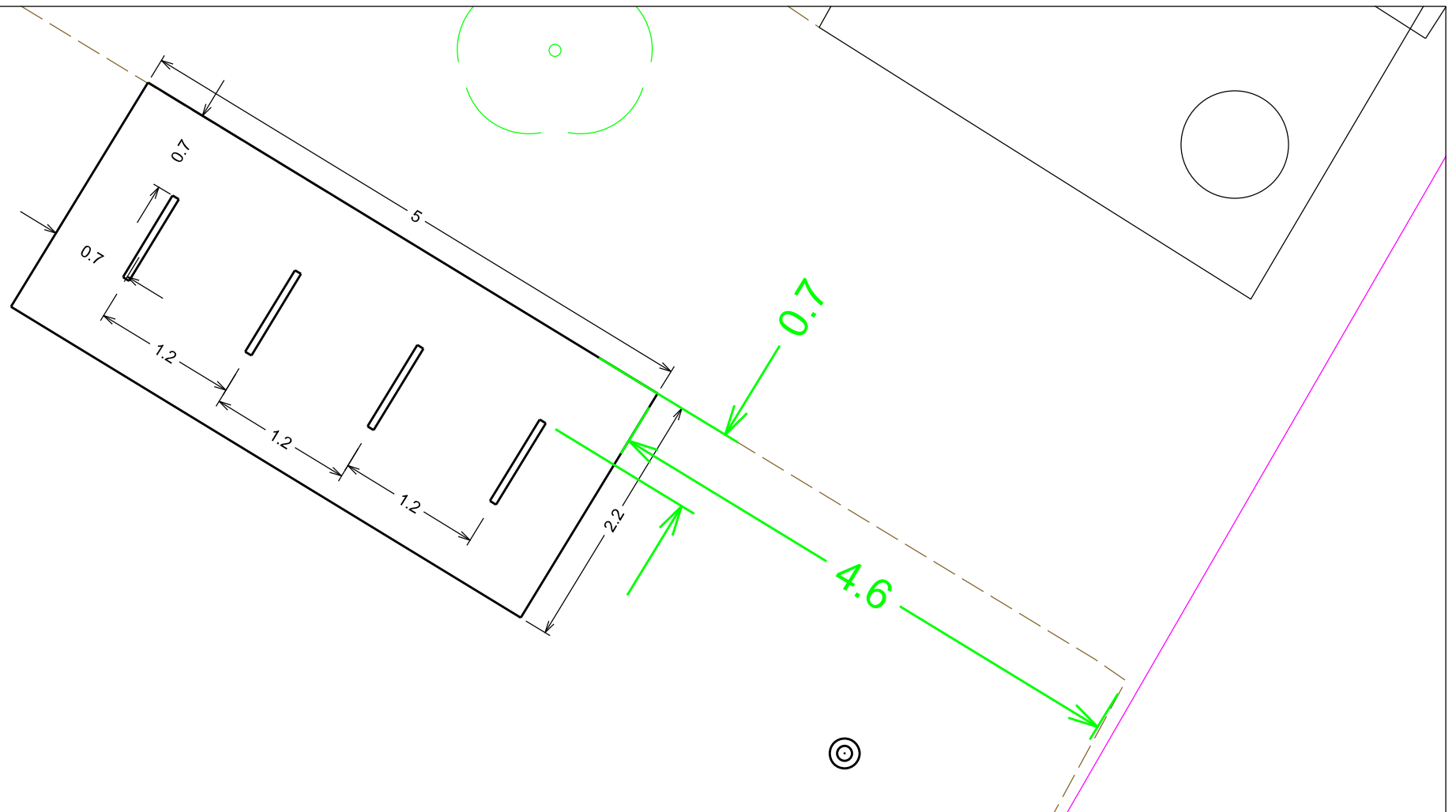
Nr. rysunku - 132


Nr. lokalizacji - 132

Liczba stojaków - 5

Dokładny opis lokalizacji

Stojaki rowerowe zlokalizowane
przy ul. Dworcowej
na wysokości posesji nr 46



Miejsce ustawienia stojaków - 



Lokalizacja stojaków rowerowych

Skala - 1:50

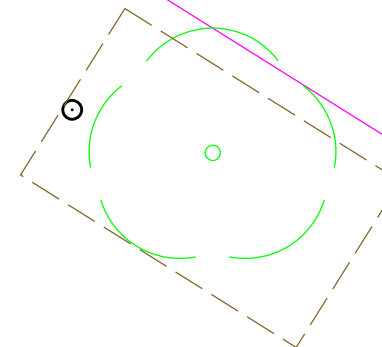
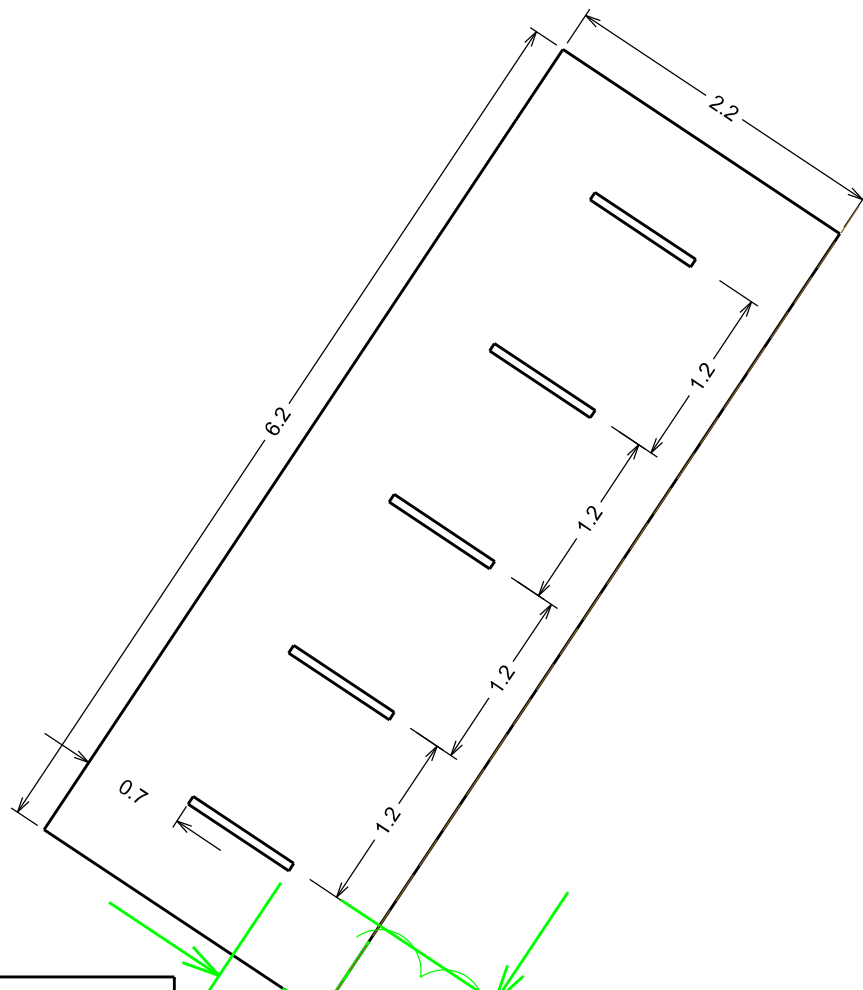
Nr. rysunku - 133

Nr. lokalizacji - 133

Liczba stojaków - 4

Dokładny opis lokalizacji

Stojaki rowerowe zlokalizowane
na chodniku przy skrzyżowaniu ul. Gimnazjalnej
z ul. Ks. Piotra Skargi



Miejsce ustawienia stojaków - ✗



Lokalizacja stojaków rowerowych

Skala - 1:50

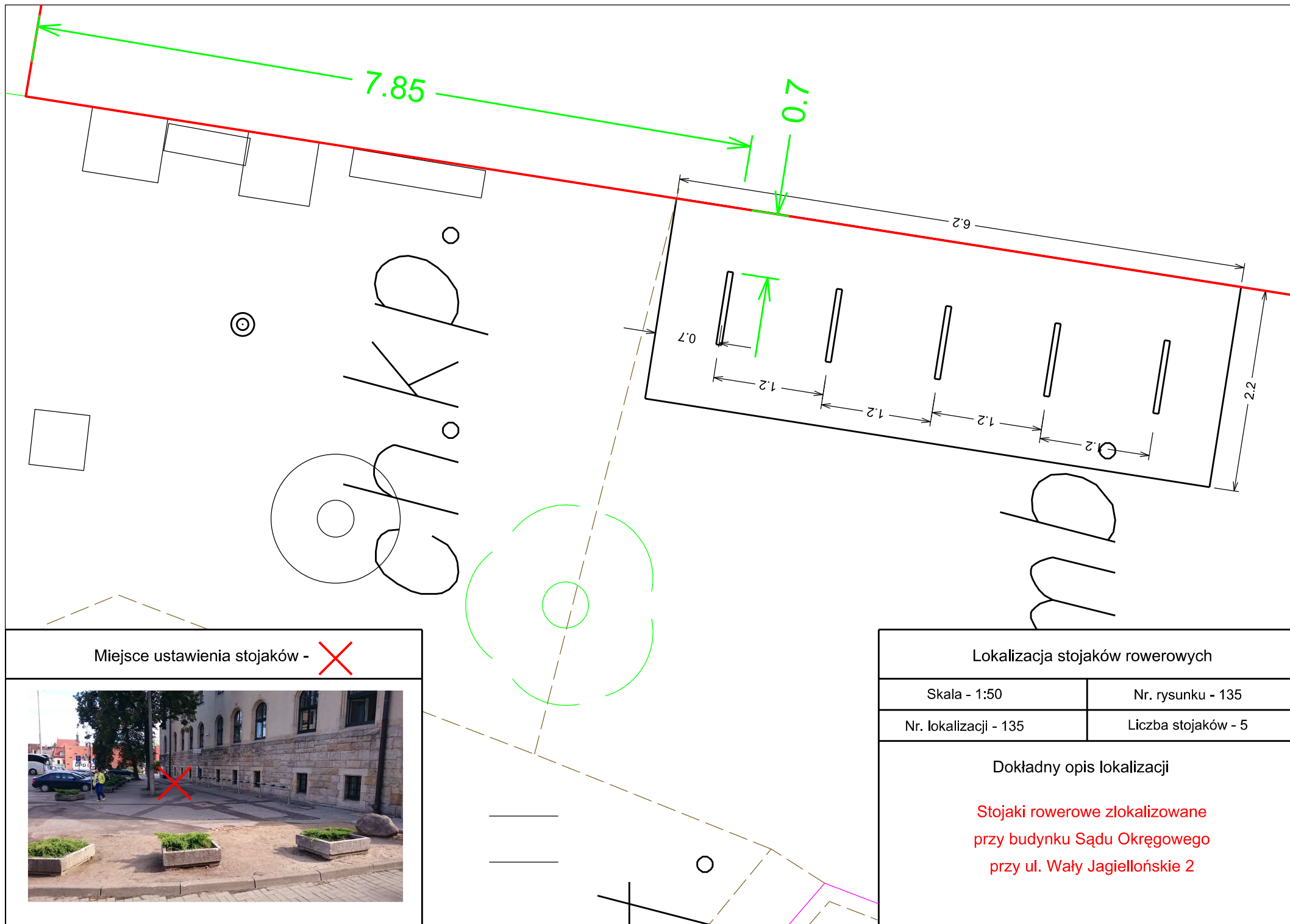
Nr. rysunku - 134

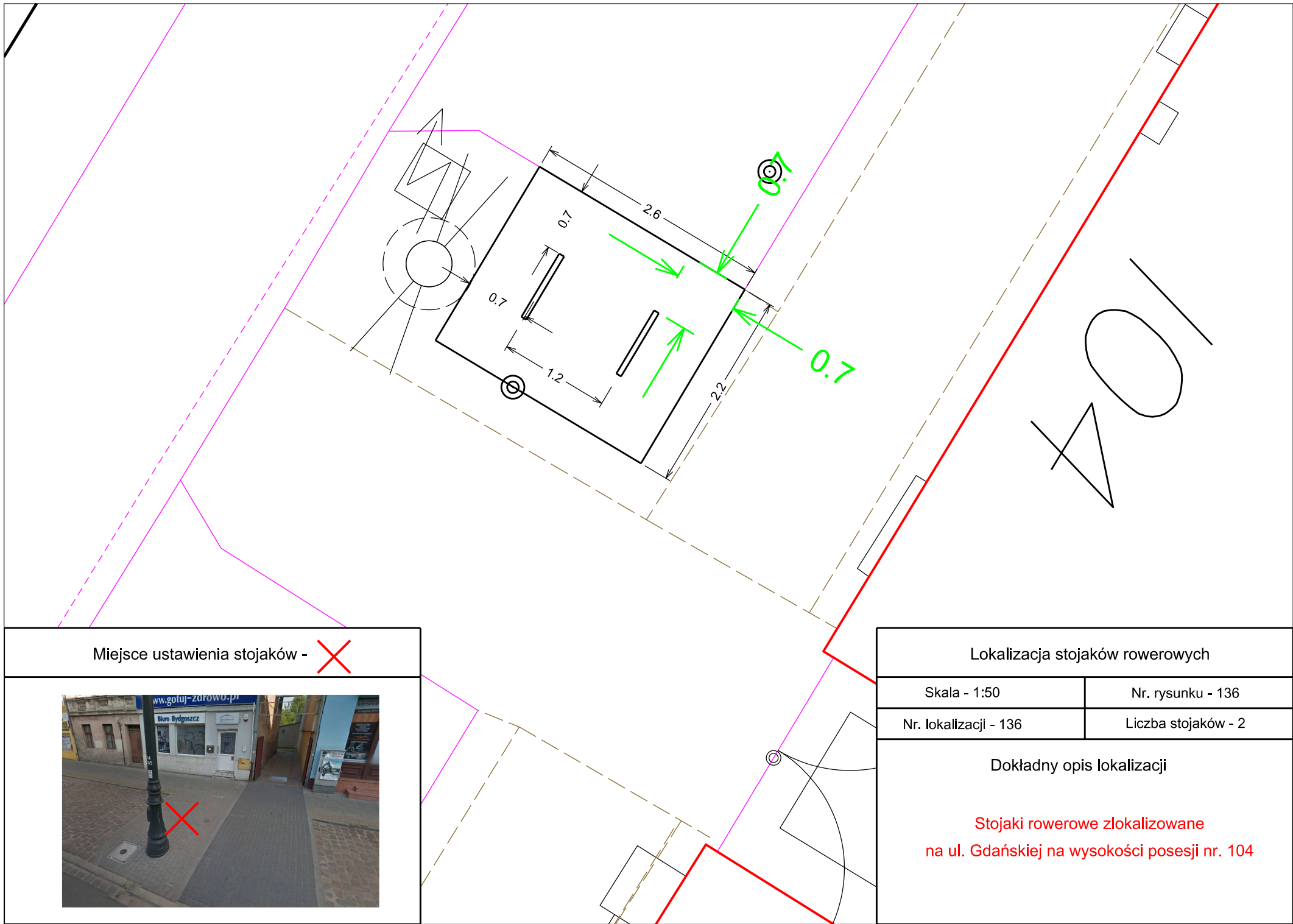
Nr. lokalizacji - 134


Liczba stojaków - 5

Dokładny opis lokalizacji

Stojaki rowerowe zlokalizowane
przy ul. Plac Wolności na wysokości posesji nr 1
po przeciwnej stronie ulicy

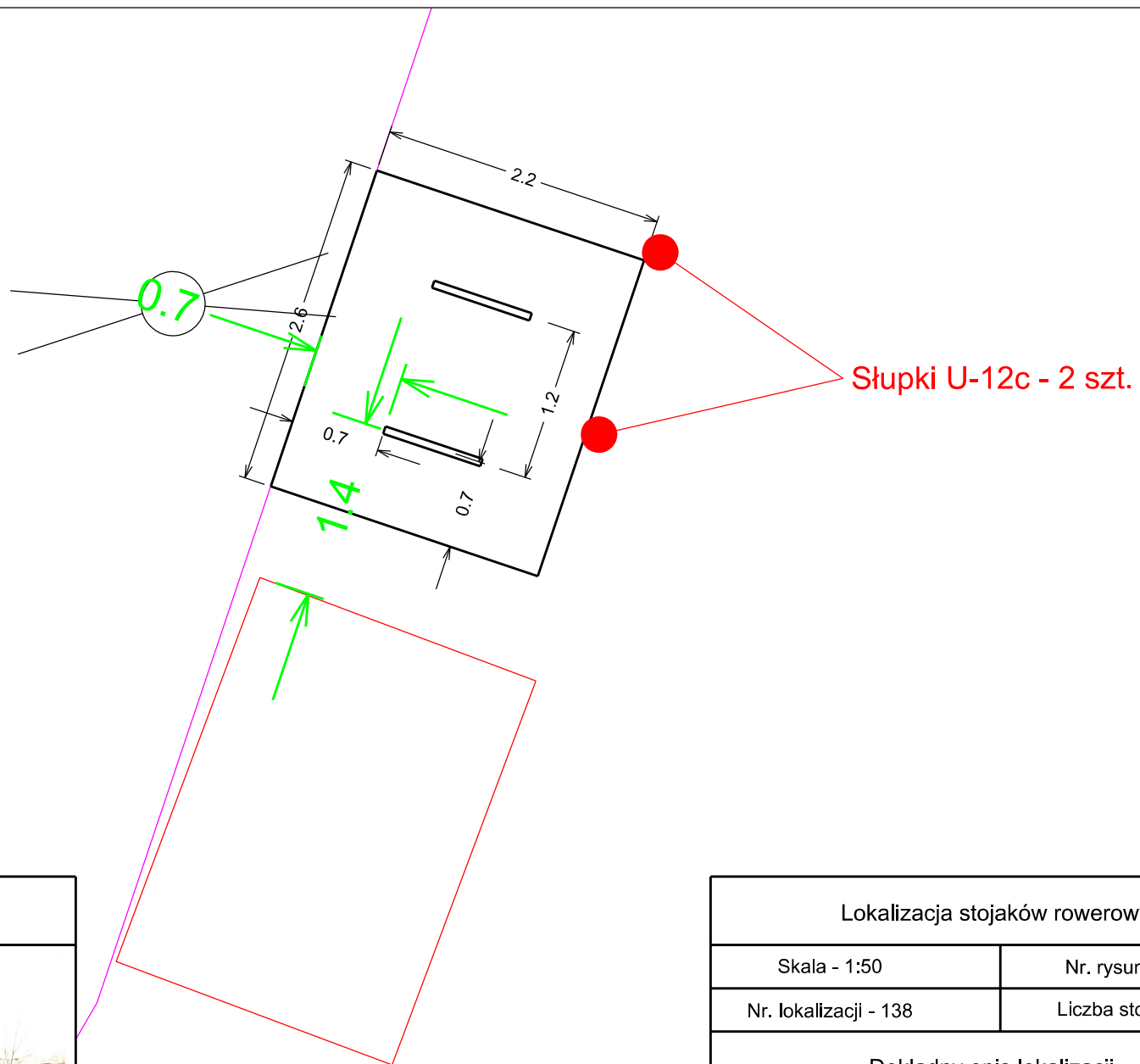





Miejsce ustawienia stojaków - 



Lokalizacja stojaków rowerowych	
Skala - 1:50	Nr. rysunku - 136
Nr. lokalizacji - 136	Liczba stojaków - 2
Dokładny opis lokalizacji	
Stojaki rowerowe zlokalizowane na ul. Gdańskiej na wysokości posesji nr. 104	



Miejsce ustawienia stojaków - 



Lokalizacja stojaków rowerowych

Skala - 1:50

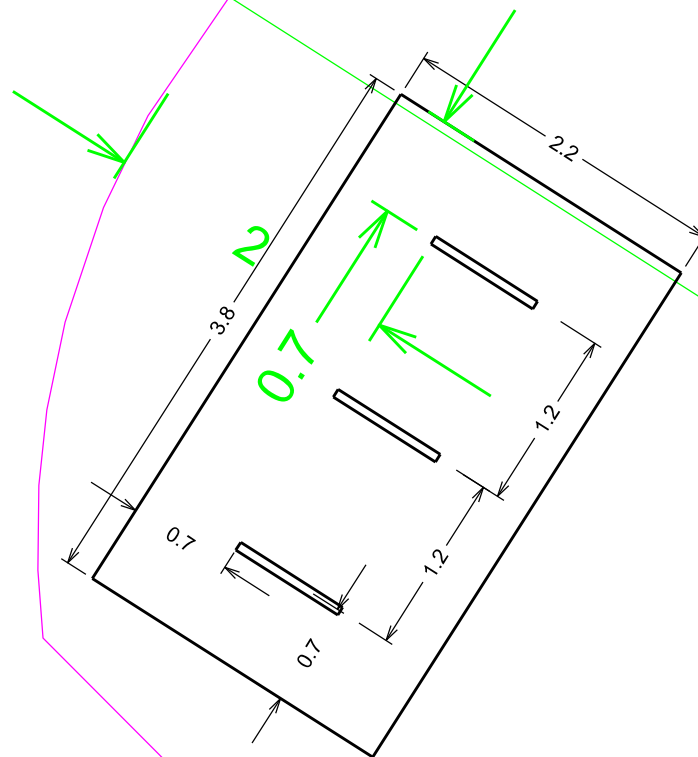
Nr. rysunku - 138


Nr. lokalizacji - 138


Liczba stojaków - 2

Dokładny opis lokalizacji

Stojaki rowerowe zlokalizowane
przy budynkach Wojska Polskiego 20,
obok kiosku handlowego



Miejsce ustawienia stojaków - 



Lokalizacja stojaków rowerowych

Skala - 1:50

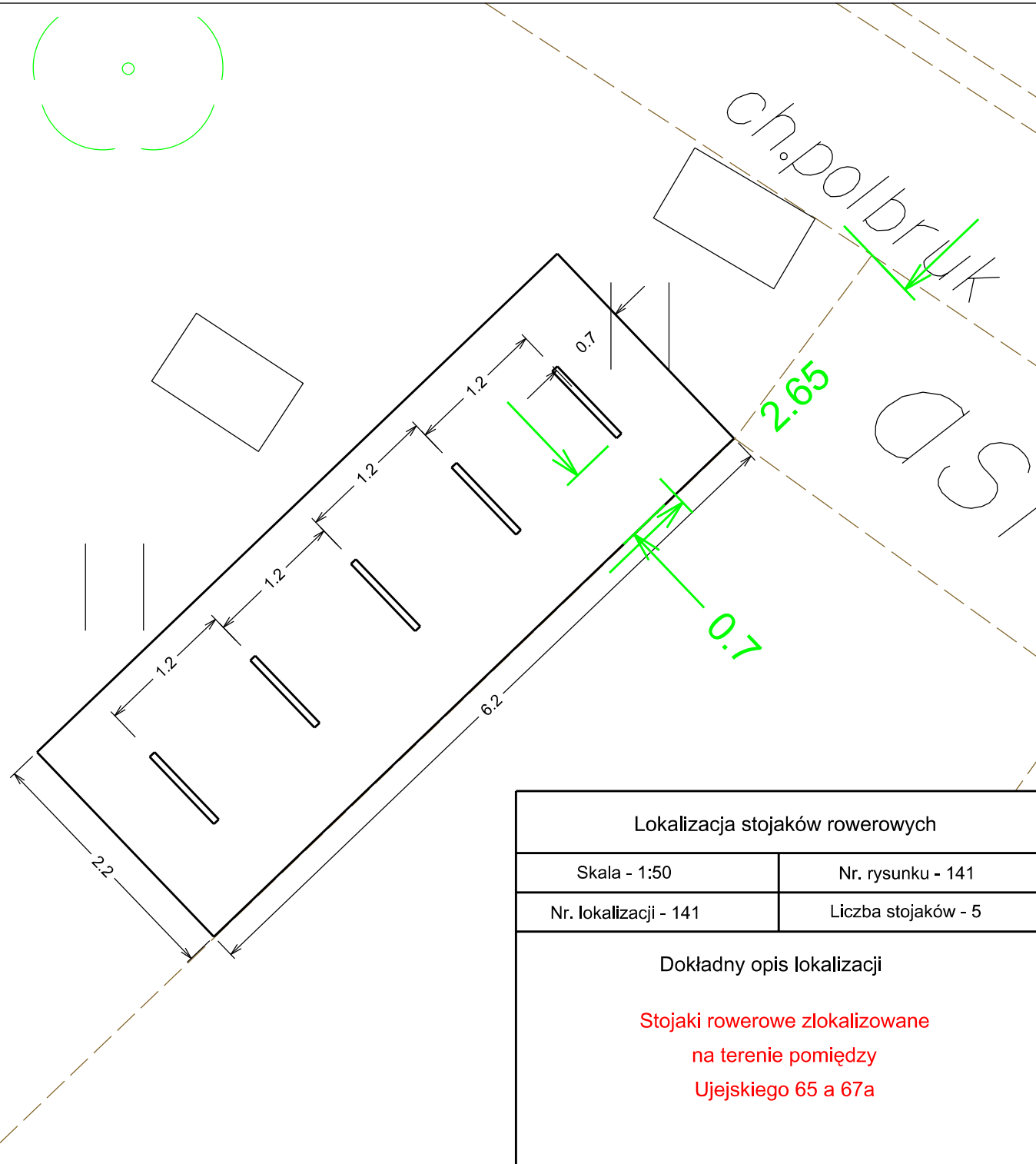
Nr. rysunku - 140


Nr. lokalizacji - 140

Liczba stojaków - 3

Dokładny opis lokalizacji

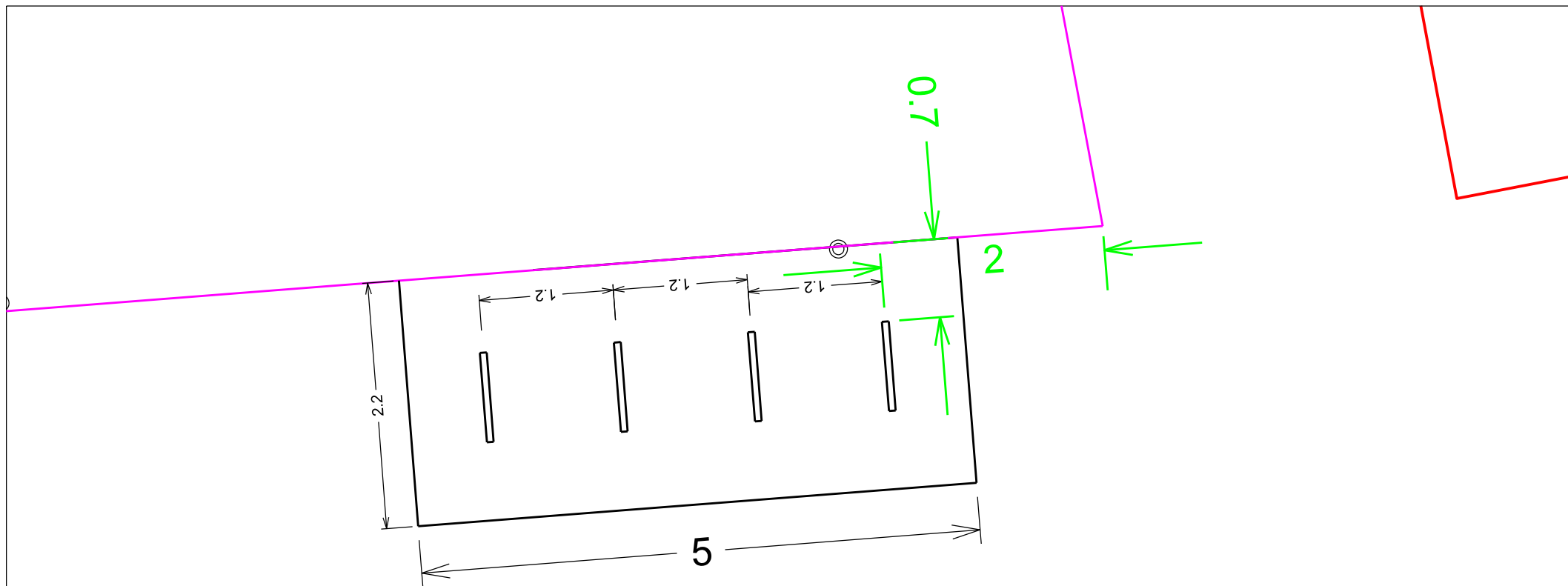
Stojaki rowerowe zlokalizowane
przy ul. Ogrody 15



Miejsce ustawienia stojaków - 



Lokalizacja stojaków rowerowych	
Skala - 1:50	Nr. rysunku - 141
Nr. lokalizacji - 141	Liczba stojaków - 5
<p>Dokładny opis lokalizacji</p> <p>Stojaki rowerowe zlokalizowane na terenie pomiędzy Ujejskiego 65 a 67a</p>	



Miejsce ustawienia stojaków -



Lokalizacja stojaków rowerowych

Skala - 1:50

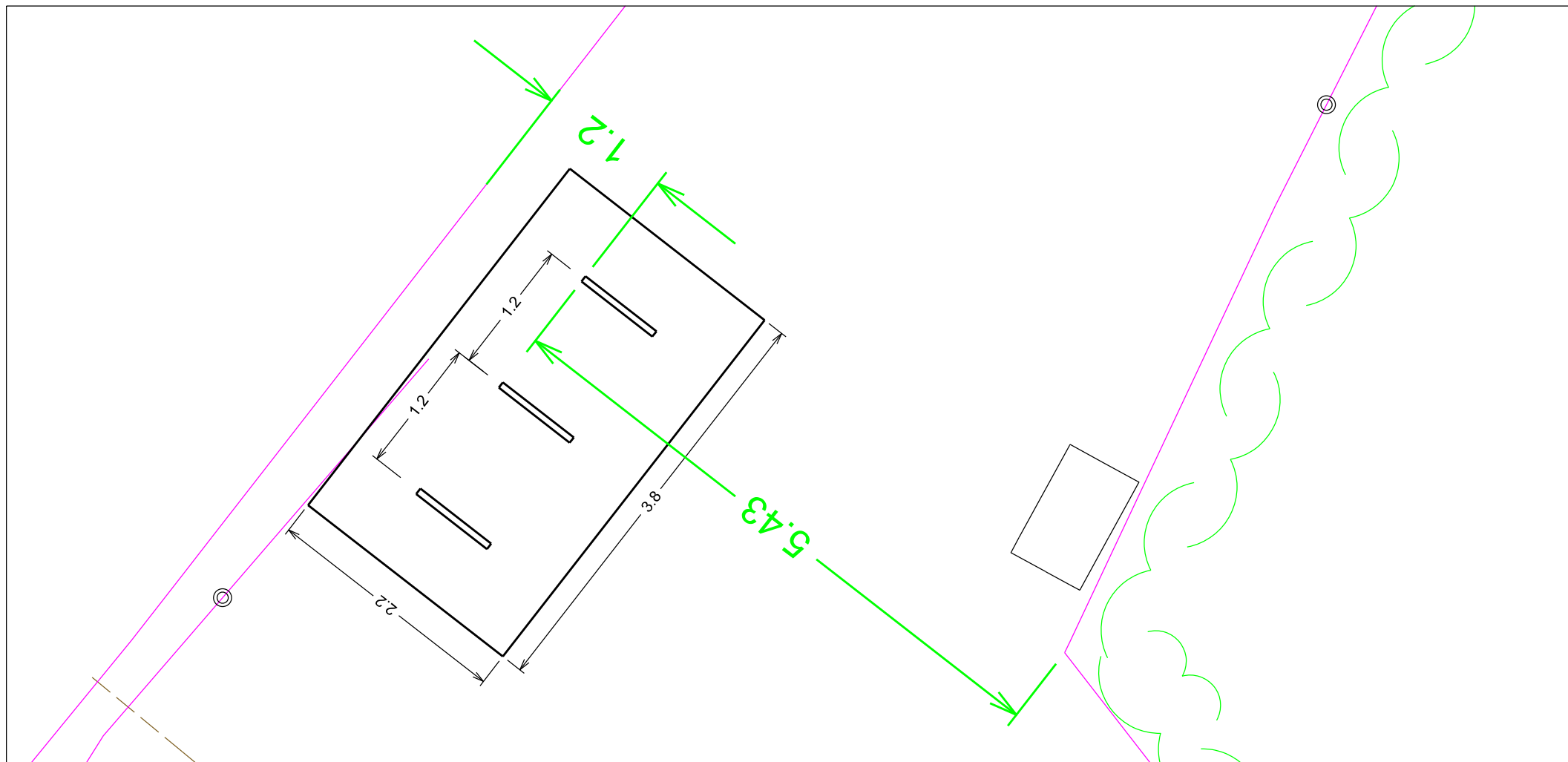
Nr. rysunku - 142

Nr. lokalizacji - 142

Liczba stojaków - 4

Dokładny opis lokalizacji

Stojaki zlokalizowane na ul. Gdańskiej,
przy skrzyżowaniu z ul. Jagiellońską,
blisko kościoła



Miejsce ustawienia stojaków - ❌



Lokalizacja stojaków rowerowych

Skala - 1:50

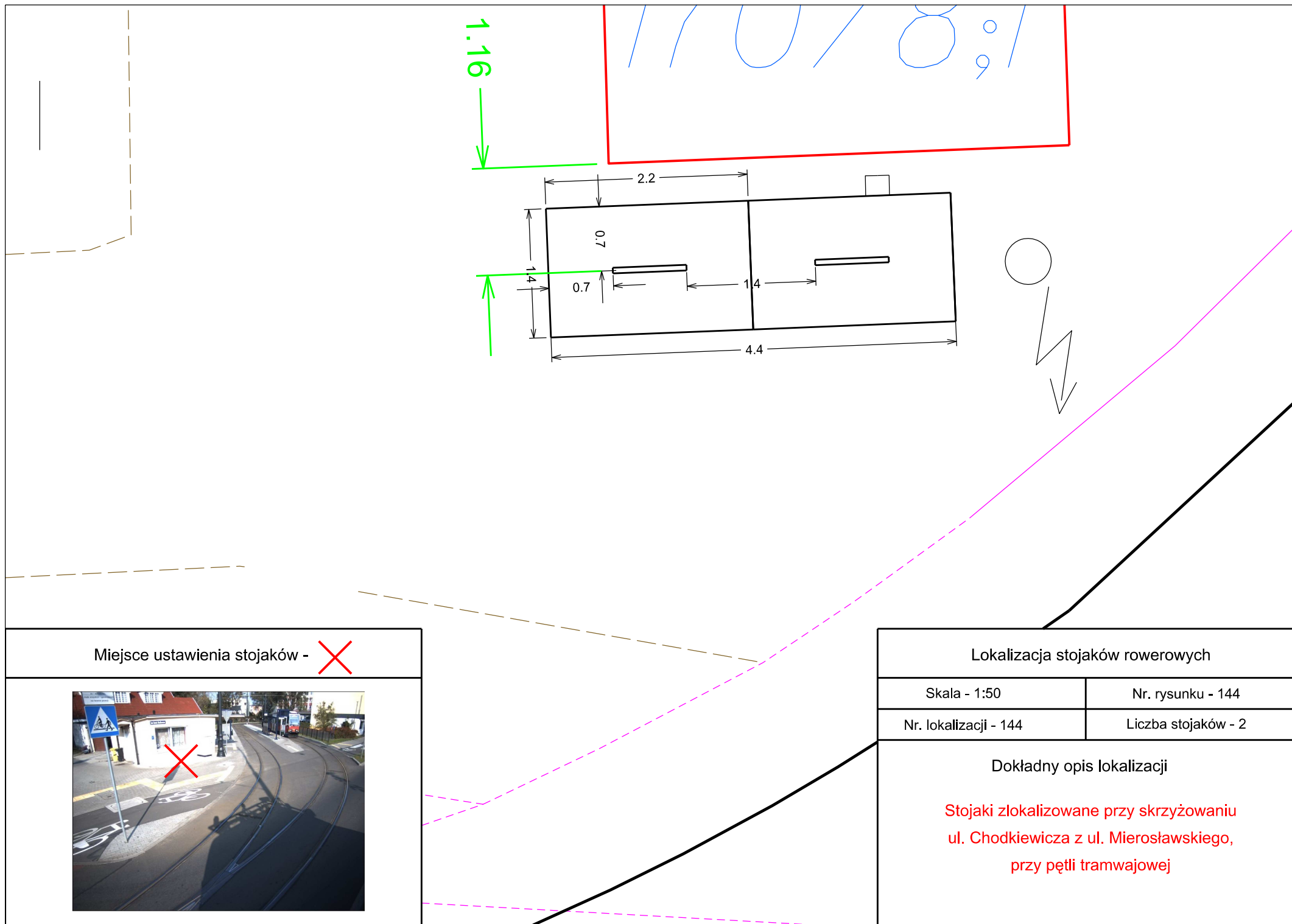
Nr. rysunku - 143

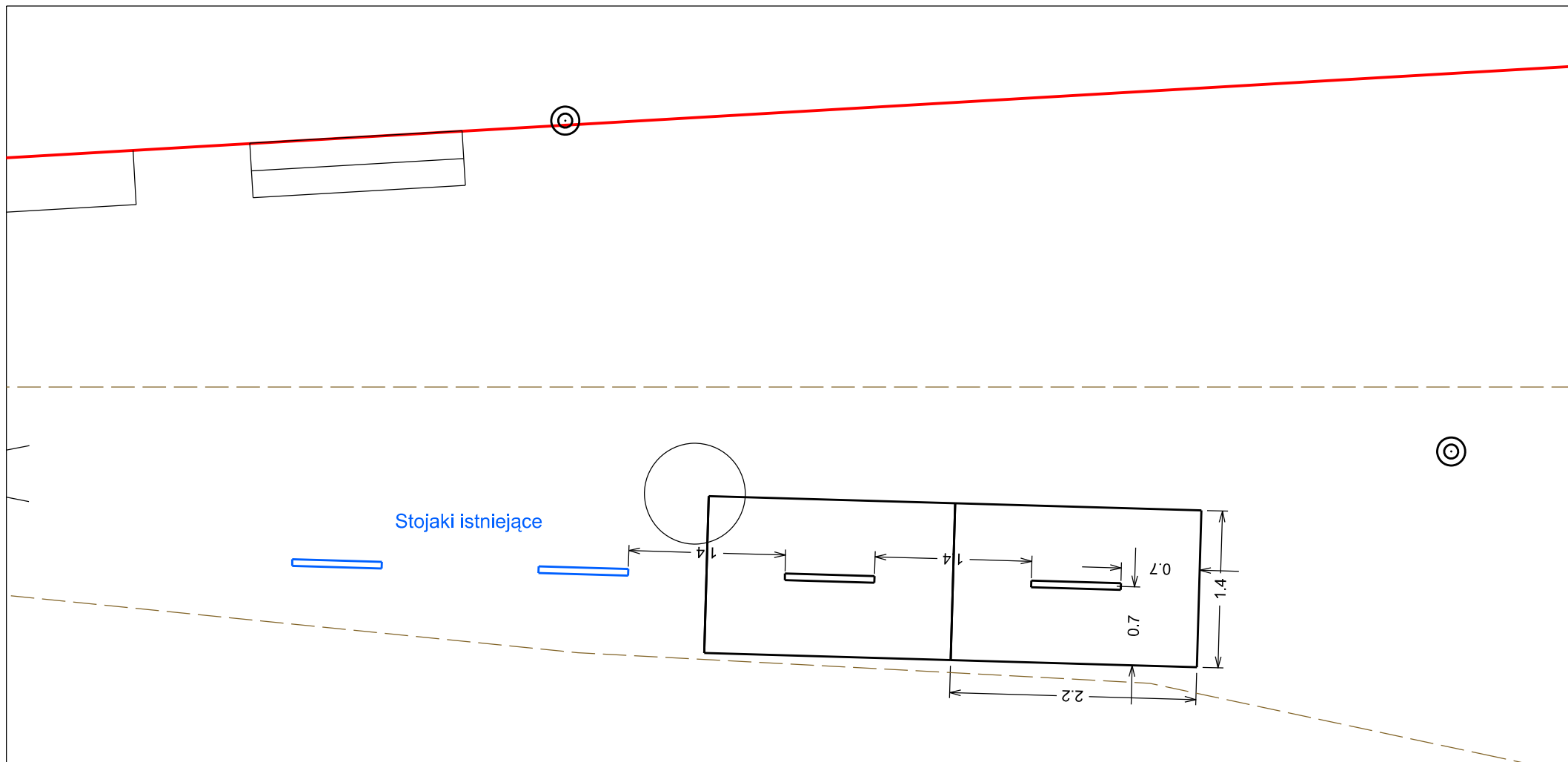
Nr. lokalizacji - 143

Liczba stojaków - 3

Dokładny opis lokalizacji

Stojaki zlokalizowane przy skrzyżowaniu
ul. Grodziej z ul. Przy Zamczysku





Miejsce ustawienia stojaków -



Lokalizacja stojaków rowerowych

Skala - 1:50

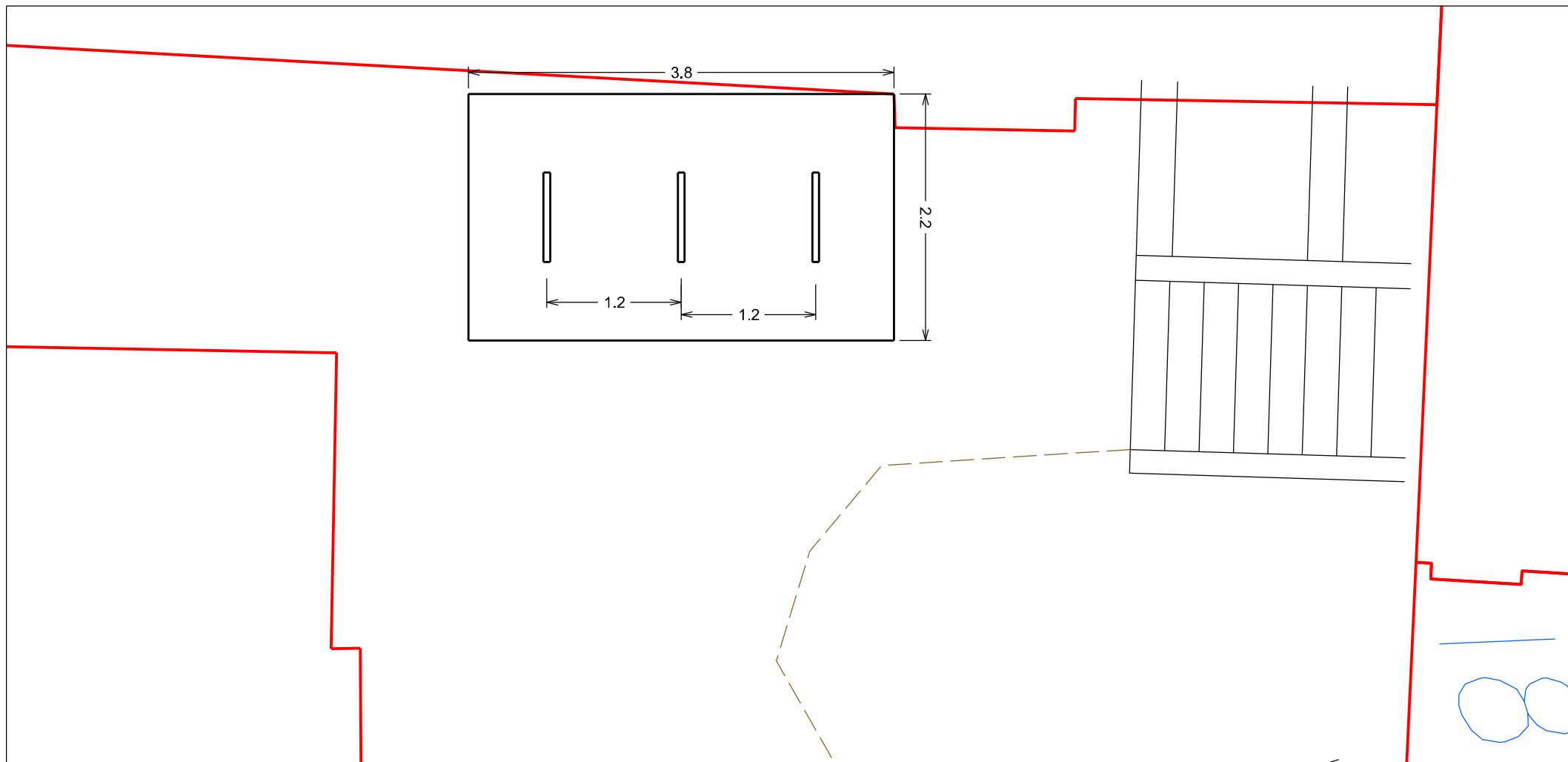
Nr. rysunku - 145

Nr. lokalizacji - 145


Liczba stojaków - 2

Dokładny opis lokalizacji

Stojaki rowerowe zlokalizowane
przy Wełnianym Rynku,
obok już istniejących



Miejsce ustawienia stojaków - **X**



Lokalizacja stojaków rowerowych

Skala - 1:50

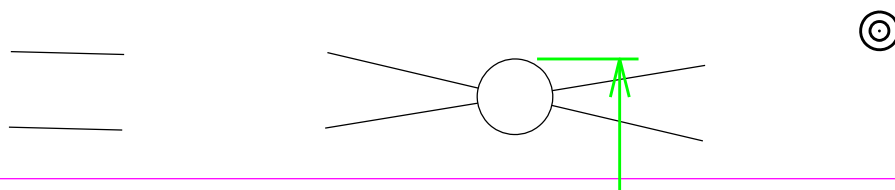
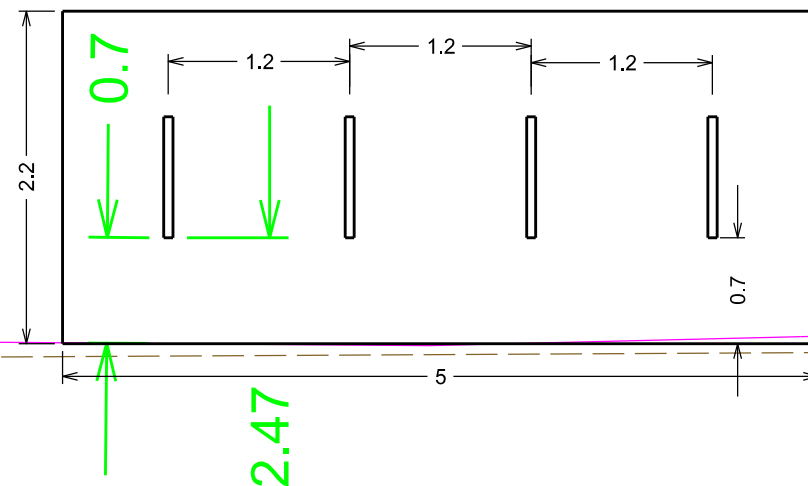
Nr. rysunku - 146

Nr. lokalizacji - 146


Liczba stojaków - 3

Dokładny opis lokalizacji

Stojaki zlokalizowane na Starym Rynku,
na dziedzińcu Urzędu Miejskiego



Miejsce ustawienia stojaków - **X**



Lokalizacja stojaków rowerowych

Skala - 1:50

Nr. rysunku - 147

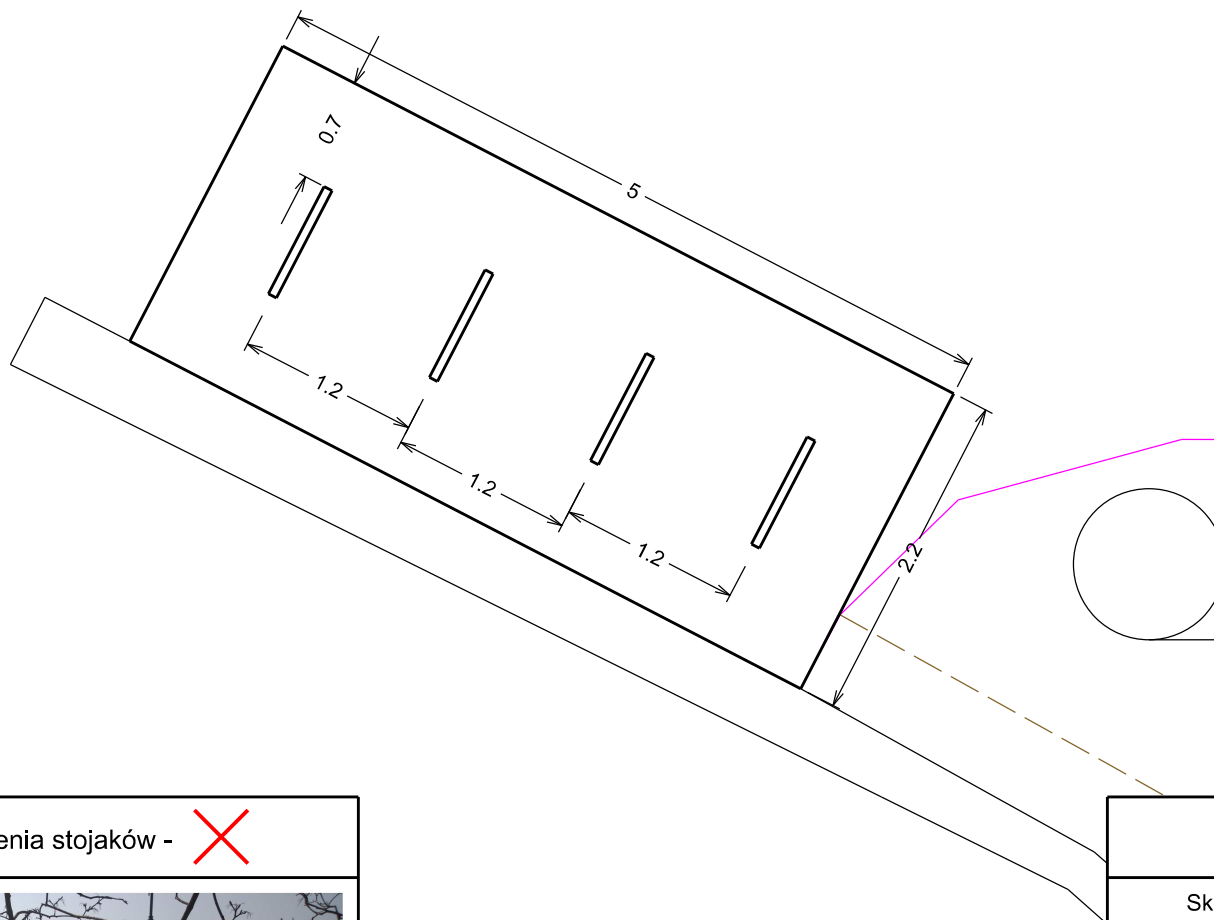
Nr. lokalizacji - 147


Liczba stojaków - 4

Dokładny opis lokalizacji

Stojaki rowerowe zlokalizowane
na ul. Sportowej, przł stadionie Polonii

j. n.



Miejsce ustawienia stojaków - 



Lokalizacja stojaków rowerowych

Skala - 1:50

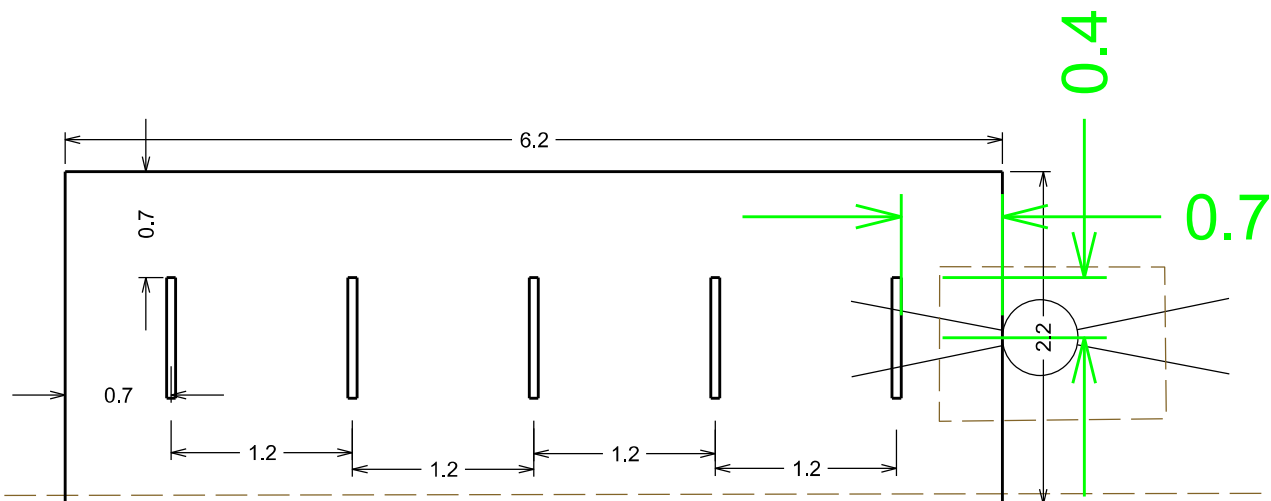
Nr. rysunku - 148

Nr. lokalizacji - 148

Liczba stojaków - 4

Dokładny opis lokalizacji

Stojaki rowerowe przy rondzie Jagiellonów,
na wysokości budynku UKW



ławka

Miejsce ustawienia stojaków -



Lokalizacja stojaków rowerowych

Skala - 1:50

Nr. rysunku - 149

Nr. lokalizacji - 149

Liczba stojaków - 5

Dokładny opis lokalizacji

Stojaki zlokalizowane na Rybim Rynku